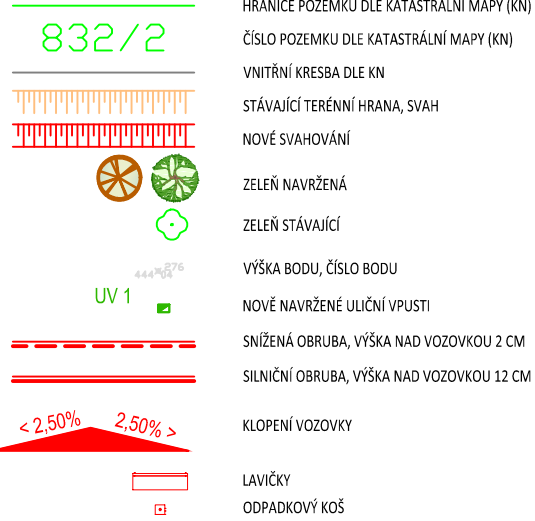


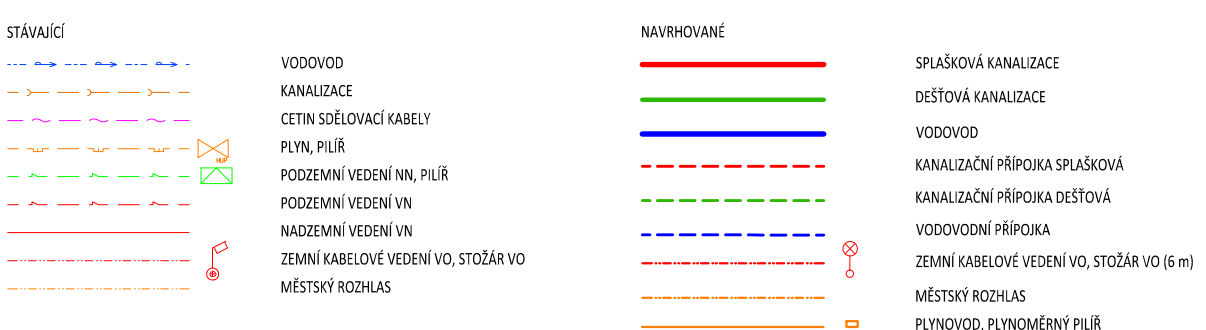
HRANICE A ZNAČENÍ



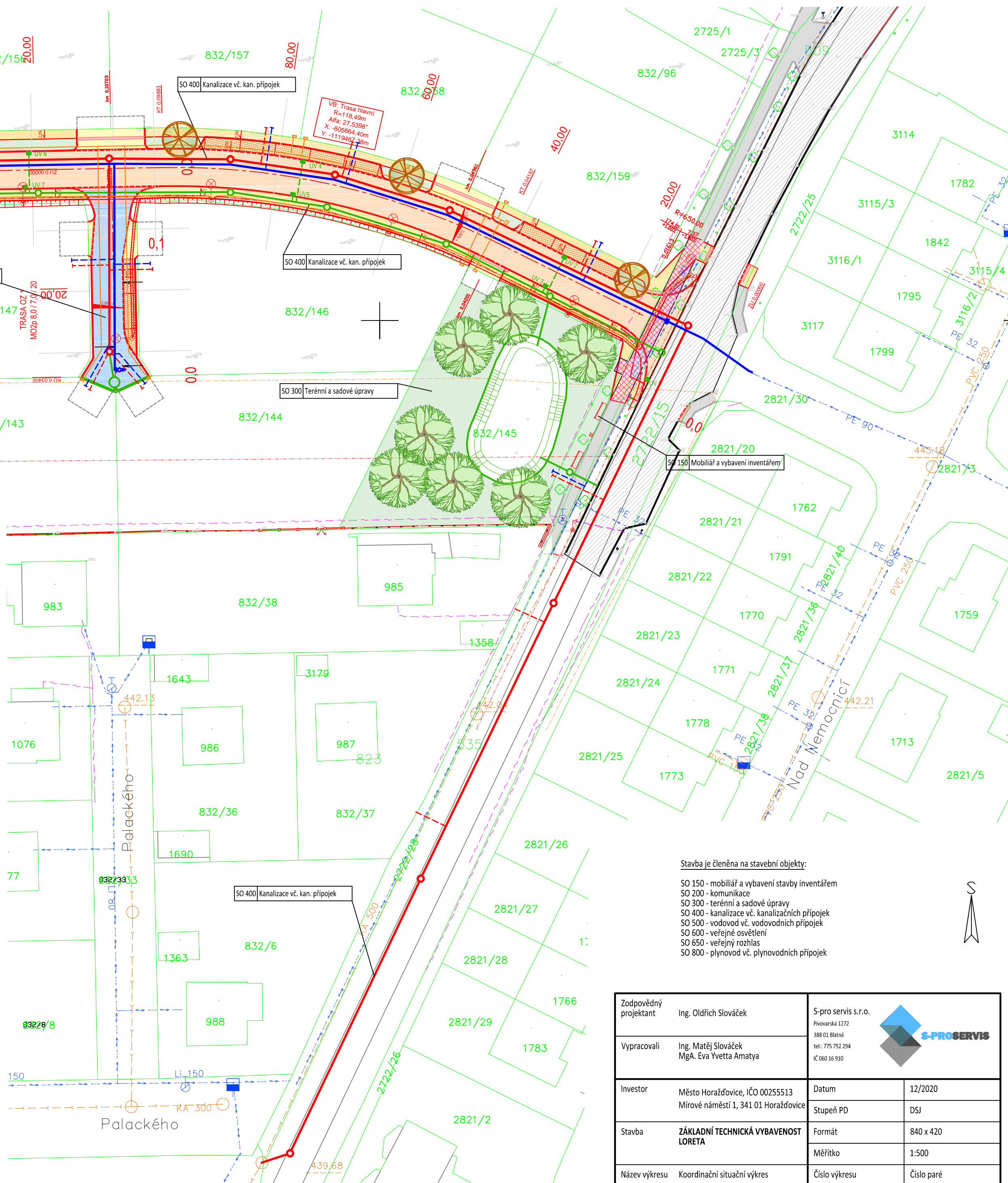
LEGENDA PLOCH



INŽENÝRSKÉ SÍTĚ




- PŘED ZAČETÍM VÝKOPOVÝCH PRACÍ NUTNO PROVÉST PŘESNÉ VYTÝČENÍ VEŠKERÝCH STÁVAJÍCÍCH INŽENÝRSKÝCH SÍTÍ !!!
- PŘI PROVÁDĚNÍ VÝKOPOVÝCH PRACÍ A PŘÍP. PŘELOŽEK SÍTÍ NUTNO POSTUPOVAT VELMI OPATRNĚ, ABY NEDOSLO K PŘEKOPU STÁVAJÍCÍCH SÍTÍ !!!
- ZÁKRESY PODZEMNÍCH SÍTÍ JSOU ORIENTAČNÍ, NEMOHOU SLOUŽIT JAKO VYTÝČOVACÍ SCHEMA. INVESTOR MUSÍ NECHAT PŘED ZAHÁJENÍM STAVBY VEŠKERÉ PODZEMNÍ SÍTĚ VYTÝČIT.
- VEŠKERÉ ZEMNÍ PRÁCE V OCHRANNÝCH PÁSMĚCH MOHOU BÝT PROVÁDĚNÝ POUZE SE SOUHLASEM SPRÁVCE A PODLE JEHO POKYNŮ.
- VEŠKERÉ SÍTĚ VEDENÉ POD KOMUNIKACEMI A ZPEVNĚNÝMI PLOCHAMI BUDOU VEDENY V CHRÁNICÍCH.



Stavba je členěna na stavební objekty:

- SO 150 - mobiliář a vybavení stávby inventářem
- SO 200 - komunikace
- SO 300 - terénní a sadové úpravy
- SO 400 - kanalizace vč. kanalizačních přípojek
- SO 500 - vodovod vč. vodovodních přípojek
- SO 600 - veřejné osvětlení
- SO 650 - veřejný rozhlas
- SO 800 - plynovod vč. plynovodních přípojek

Zodpovědný projektant		Ing. Oldřich Slováček		S-pro servis s.r.o.	
Vypracovali		Ing. Matěj Slováček MgA. Eva Yvetta Amatya		<div><p>Přivarská 1272 388 01 Blatná tel.: 775 752 294 IČO 060 16 910</p></div>	
Investor	Město Horažďovice, IČO 00255513 Mírové náměstí 1, 341 01 Horažďovice			Datum	12/2020
Stavba	ZÁKLADNÍ TECHNICKÁ VYBAVENOST LORETA			Stupeň PD	DSJ
Název výkresu	Koordinační situační výkres			Formát	840 x 420
				Měřítko	1:500
		Číslo výkresu		Číslo paré	C.1