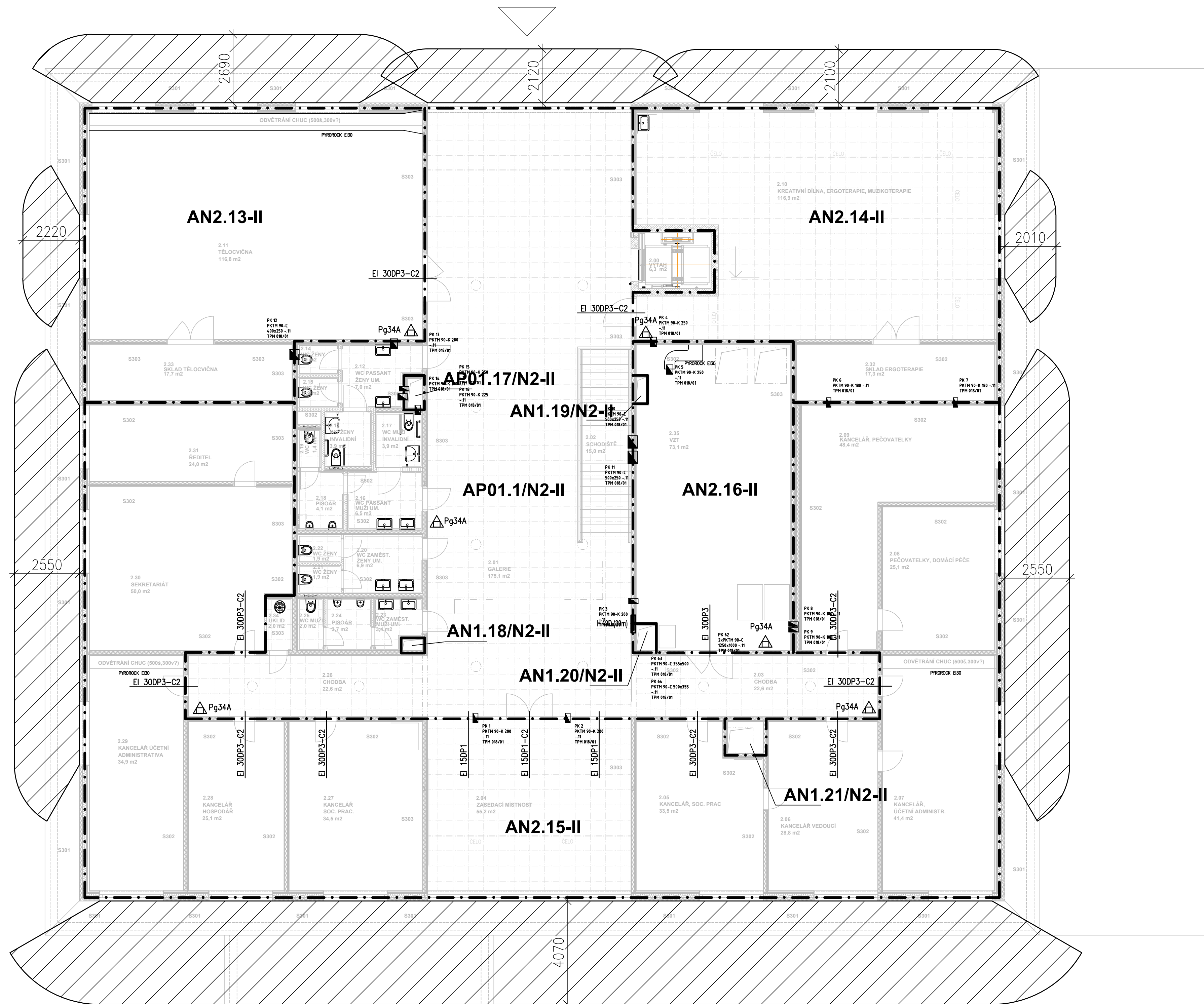







# PŪDORYS 2.NP OBJEKT A

M 1:100



LEGENDA:

- |   |                            |
|---|----------------------------|
|   | HRANICE POŽÁRNÍCH ÚSEKŮ    |
| <b>P01.1/N1-III</b>   | NÁZEV POŽÁRNÍHO ÚSEKU      |
| Pg21A, Pg34A       | HASÍCÍ PŘÍSTROJ PRAŠKOVÝ   |
| Hxx0 (30m, 2m)<br> | VNITŘNÍ POŽÁRNÍ HYDRANT    |
|                    | POŽÁRNĚ NEBEZPEČNÝ PROSTOR |
| E(EW) xxDPx   | POŽÁRNÍ UZÁVĚR             |
|                    | POŽÁRNÍ Klapka 90          |

stupen dokumentace: <b>D.1</b> část dokumentace: <b>D.1.3</b>		<b>DOKUMENTACE PRO STAVEBNÍ POVOLENÍ A PROVEDENÍ STAVBY</b> <b>DOKUMENTACE STAVEBNÍHO NEBO INŽENÝRSKÉHO OBJEKTU</b> <b>POŽÁRNĚ BEZPEČNOSTNÍ ŘEŠENÍ</b>	
hlavní architekt ateliéru : Ing. arch. Pavel LEJSEK hlavní inženýr projektu: Ing. Martin LIŠKA zodpovědný projektant: Pavel ČESAL projektant: Pavel ČESAL			
stavebník : Město Horažovice, Mírové náměstí č.p.1, 341 01 Horažovice místo stavy : pozemek č. 1153/9, 1153/4, 2706/4, 2660/7, 2660/25, 2660/26, 2660/27, 2660/33 a st. 1067 v k. ú. Horažovice název akce :		datum : 8.4. ČERVEN 2017 stupeň PD : DPS číslo zakázky : 15/15/DPS arch. číslo : 02/16/DPS archiv PC : soubor_dps_pudovysr_pas	
výkres :		č. výkresu : <div> <div>1:100</div> <div>D.1.3.6</div> </div>	
<div> <div> <div>PŮDORYS 2.NP OBJEKT A</div> </div> </div>			