
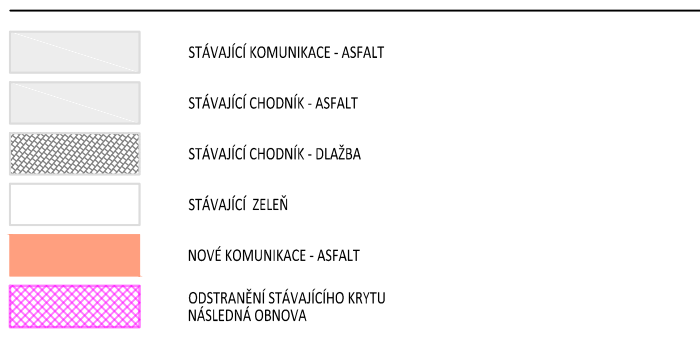


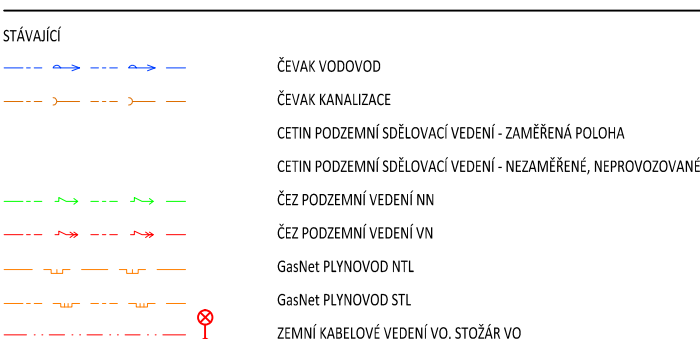
HRANICE A ZNAČENÍ



LEGENDA PLOCH



INŽENÝRSKÉ SÍTĚ



- PŘED ZAPOČETÍM VÝKOPOVÝCH PRACÍ NUTNO PROVÉST PŘESNÉ VYTÝČENÍ VEŠKERÝCH STÁVAJÍCÍCH INŽENÝRSKÝCH SÍTÍ !!!
- PŘI PROVÁDĚNÍ VÝKOPOVÝCH PRACÍ A PŘÍP. PŘELOŽEK SÍTÍ NUTNO POSTUPOVAT VELMI OPATRNĚ, ABY NEDOŠLO K PŘEKOPU STÁVAJÍCÍCH SÍTÍ !!!
- ZÁKRESY PODZEMNÍCH SÍTÍ JSOU ORIENTAČNÍ, NEMOHOU SLOUŽIT JAKO VYTÝČOVACÍ SCHEMA. INVESTOR MUSÍ NECHAT PŘED ZAHÁJENÍM STÁVBY VEŠKERÉ PODZEMNÍ SÍTĚ VYTÝČIT.
- VEŠKERÉ ZEMNÍ PRÁCE V OCHRANNÝCH PÁSMECH MOHOU BÝT PROVÁDĚNY POUZE SE SOUHLASEM SPRÁVCE A PODLE JEHO POKYNŮ.
- VEŠKERÉ SÍTĚ VEDENÉ POD KOMUNIKACEMI A ZPEVNĚNÝMI PLOCHAMI BUDOU VEDENY V CHRÁNICÍCH.

ŘÁZENÍ SITUAČNÍCH VÝKRESŮ



Zodpovědný projektant	Ing. Oldřich Slováček	S-pro servis s.r.o.	
Vypracovali	Ing. Matěj Slováček MgA. Eva Yvetta Amatya	Přivarovská 1272 388 01 Blatná tel.: 775 752 294 IČ 060 16 910	
Investor	Město Horažďovice, IČO 00255513 Mírové náměstí 1 341 01 Horažďovice	Datum	10/2021
Stavba	OPRAVA PALACKÉHO ULICE SO 102 - PŘÍDLAŽBA	Stupeň PD	žadavčí dokumentace
Název výkresu	KOORDINAČNÍ SITUAČNÍ VÝKRES	Formát	840 x 297 mm
		Měřítko	1:250
		Číslo výkresu	Číslo paré
			C.203