



MĚSTSKÝ ÚŘAD HORAŽĐOVICE

Mírové náměstí 1, 341 01 Horažďovice

Odbor výstavby a územního plánování

Váš dopis ze dne: 2.2.2021
Naše č.j.: MH/01692/2021
Spisová značka: MH/01676/2021/OVÚP/FI

Dle rozdělovníku

Vyřizuje: Mgr. Robert Flachs
Telefon: 371430540
E-mail: flachs@muhorazdovice.cz

Datum: 2.2.2021

ZÁVAZNÉ STANOVISKO

Závazná část:

Městský úřad Horažďovice, odbor výstavby a územního plánování, jako dotčený orgán příslušný podle § 6 odst. 1 písm. e) zákona č. 183/2006 Sb., o územním plánování a stavebním řádu, ve znění pozdějších předpisů, (dále jen "stavební zákon"), a § 136 zákona č. 500/2004 Sb., správní řád, ve znění pozdějších předpisů (dále jen "správní řád"), přezkoumal podle § 96b odst. 3 stavebního zákona z hlediska souladu s politikou územního rozvoje, s územně plánovací dokumentací a z hlediska uplatňování cílů a úkolů územního plánování záměr

„Revitalizace školního areálu ZŠ Blatenská, Horažďovice – SO – 01 Sportoviště“

na pozemku p.č. 841/1 v katastrálním území Horažďovice – obec Horažďovice.

Předložený projekt řeší obnovu stávajícího školního sportoviště v areálu ZŠ Blatenská. Předpokládaná kapacita sportoviště 45 sportovců. Atletický ovál obsahuje 3 dráhy – délka oválu je 200 m. Multifunkční hřiště – plocha obsahuje hřiště o různých rozměrech pro různé využití (basketbal, 2x volejbal, házená – předpokládaná kapacita 14 sportovců). Fotbalové hřiště pro malou kopanou – předpokládaná kapacita 12 sportovců. Ostatní stanoviště sportovců (vrh koulí, skok do výšky atd. – kapacita 16 sportovců). Sportoviště bude sloužit pro potřeby školy. V době, kdy nebude probíhat výuka, je možné sportoviště otevřít pro veřejnost. Sportoviště bude oddělené plotem od ostatních částí školního areálu. Parkování pro veřejnost je stávající a je umístěné v ulici Loretská a Mayerova.

Město Horažďovice má územní plán, podle kterého se uvedený záměr na pozemku p.č. 841/1 v katastrálním území Horažďovice – obec Horažďovice nachází v zastavěném území s funkčním využitím „Plochy bydlení B-S-14“.

Městský úřad Horažďovice, odbor výstavby a územního plánování, jako orgán územního plánování příslušný podle § 6 odst. 1 písm. e) zákona č. 183/2006 Sb., vydává podle § 96b stavebního zákona a § 136 a § 149 odst. 1 a 2 správního řádu toto závazné stanovisko:

Záměr je z hlediska souladu s politikou územního rozvoje a územně plánovací dokumentací a z hlediska uplatňování cílů a úkolů územního plánování

p ř í p u s t n ý.

Závazné stanovisko platí 2 roky ode dne jeho vydání.

Odůvodnění:

Městský úřad Horažďovice, odbor výstavby a územního plánování obdržel dne 2.2.2021 žádost o závazné stanovisko na předložený záměr na pozemku p.č. 841/1 v katastrálním území Horažďovice – obec Horažďovice a posoudil ji jako dotčený orgán územního plánování.

Při vydání závazného stanoviska vycházel z následujících předložených dokladů:

- Průvodní zpráva
- Souhrnná technická zpráva
- Situační výkresy

Kromě podkladů přiložených k žádosti vycházel orgán územního plánování z dalších podkladů:

- Politika územního rozvoje České republiky schválené dne 20.07.2009 usnesením Vlády ČR č. 929, ve znění pozdějších aktualizací
- Zásady územního rozvoje Plzeňského kraje vydaných dne 02.09.2008 usnesením Zastupitelstva Plzeňského kraje č. 834/08, ve znění pozdějších aktualizací
- Územní plán města Horažďovice vydaný dne 07.12.2011, změna č. 1A vydaná dne 04.03.2015, změna č. 1B, 1C vydaná dne 27.12.2017
- Územně analytické podklady

Přezkoumání záměru:

Městský úřad Horažďovice, odbor výstavby a územního plánování přezkoumal záměr podle § 96b odst. 3 stavebního zákona, zda je přípustný z hlediska souladu s politikou územního rozvoje, zásadami územního rozvoje, územně plánovací dokumentací a z hlediska uplatňování cílů a úkolů územního plánování, či nikoliv.

Politika územního rozvoje určuje ve stanoveném období požadavky na konkretizaci úkolů územního plánování v republikových, přeshraničních a mezinárodních souvislostech, zejména s ohledem na udržitelný rozvoj území, a určuje strategii a základní podmínky pro naplňování těchto úkolů. Předložený záměr není v rozporu s Politikou územního rozvoje České republiky ve znění aktualizace č. 1 a plně respektuje výše uvedené požadavky. Záměr nekoliduje s žádným koridorem nebo plochou veřejné dopravní nebo veřejné technické infrastruktury republikového významu. Záměr rovněž není v rozporu s republikovými prioritami územního plánování pro zajištění udržitelného rozvoje území.

Zásady územního rozvoje Plzeňského kraje stanoví zejména základní požadavky na účelné a hospodárné uspořádání území kraje, vymezí plochy nebo koridory nadmístního významu a stanoví požadavky na jejich využití, zejména plochy nebo koridory pro veřejně prospěšné stavby, veřejně prospěšná opatření, stanoví kritéria pro rozhodování o možných variantách nebo alternativách změn v jejich využití. Předložený záměr respektuje všechny požadavky vyplývající ze Zásad územního rozvoje Plzeňského kraje.

Předložený projekt řeší obnovu stávajícího školního sportoviště v areálu ZŠ Blatenská.

Dle platné územně plánovací dokumentace Města Horažďovice je záměr umístován na ploše s funkčním využitím „**Plochy bydlení B-S-14**“, pro které jsou Územním plánem Horažďovice stanoveny tyto podmínky:

a) Základní charakteristika:

- Plochy pro bydlení určené k umístování činností a staveb pro bydlení a s bydlením bezprostředně souvisejících

b) V území je hlavní využití:

- Bydlení v rodinných a bytových domech

c) V území je přípustné využití:

- bytové a rodinné domy
- stavby pro ubytování, penziony
- rekreační objekty (chaty) – pro všechny stávající plochy B-S
- doplňkové stavby ke stavbě hlavní (garáže, apod.)
- stavby a zařízení pro ubytovací a sociální služby (domy s pečovatelskou službou a domovy důchodců)
- veřejná zeleň, veřejná prostranství a rekreační zeleň s prvky drobné architektury a mobiliářem pro relaxaci
- stavby a zařízení pro sport a relaxaci
- stavby a zařízení pro nerušící výrobu, servis a služby do 450 m² zastavěné plochy (např. opravny osobních vozidel, řemeslnické dílny, prodejny spotřebního zboží, kadeřnictví, apod.)
- stavby církevní
- stavby a zařízení péče o děti, školská zařízení
- stavby a zařízení pro maloobchodní a stravovací služby
- stavby a zařízení zdravotnictví a sociální péče
- stavby a zařízení pro kulturu a církevní účely
- stavby a zařízení pro administrativu
- stavby a zařízení tělovýchovy - otevřená i krytá sportoviště s příslušenstvím
- aquaparky
- stavby a zařízení veřejného stravování a ubytování
- stavby a zařízení služeb, maloobchodu do 450 m² zastavěné plochy
- vodní plochy, retenční nádrže
- stavby a zařízení technických sportů
- dopravní a technická infrastruktura

d) V území je podmíněně přípustné využití:

za předpokladu, že bude vždy prokázáno výpočtem dle platného metodického pokynu nebo jiné legislativní úpravy, případně posudkem oprávněné osoby, že uvedená funkce nebude svými negativními vlivy omezovat plochy hlavního a přípustného využití:

- stavby a zařízení služeb, maloobchodu do 1000 m² zastavěné plochy
- stavby a zařízení pro nerušící výrobu, servis a služby (např. opravny osobních vozidel, řemeslnické dílny, prodejny spotřebního zboží, kadeřnictví, apod.)
- za předpokladu umístění v zadních traktech:
 - hřiště
- pro všechny stávající plochy B-S - pokud bude v rámci povolení prokázáno, že realizaci doplňkové stavby nebude zabráněno možností výstavby stavby hlavní:
 - doplňkové stavby před realizací stavby hlavní
- pro všechny návrhové plochy B-N – pokud již bude realizována stavba hlavní (bydlení, obč. vybavení apod.):
- rekreační objekty (chaty) jen jako doplňkové stavby

e) Podmínky prostorového uspořádání:

- výšková hladina zástavby bude korespondovat s výškovou hladinou danou římsami a hmotami jednotlivých objektů - nepřekročí 1/3 rozdíl výšek přiléhajících objektů (tam, kde je stavební čára)

- tam, kde je proluka v uliční frontě (případně se jedná o myšlenou spojnicí objektů stojící při uliční partii), bude hmota stavby posazena na tuto myšlenou spojnicí mezi sousedními objekty
- tam, kde je jasně dodržena štítová/okapová orientace sousedních domů, bude stavba dodržovat stejnou štítovou/okapovou orientaci
- výšková hladina zástavby nepřekročí 5 nadzemní podlaží + podkroví
- maximální podíl zastavění 80% plochy pozemku

f) V území je nepřípustné využití:

- Veškeré neuvedené stavby a činnosti, které jsou v rozporu s hlavním využitím.

Městský úřad Horažďovice, jako orgán územního plánování posoudil navrhovaný záměr na pozemku p.č. 841/1 v katastrálním území Horažďovice – obec Horažďovice z hlediska územně plánovací dokumentace.


Z výše uvedených důvodů dospěl orgán územního plánování k závěru, že posuzovaný záměr je přípustný.

Platnost závazného stanoviska lze prodloužit, pokud se nezměnily podmínky v území. Závazné stanovisko nepozbývá platnosti:

- a) bylo-li na základě žádosti podané v době jeho platnosti vydáno územní rozhodnutí, společné povolení nebo jiné obdobné rozhodnutí podle jiného zákona a toto rozhodnutí nabylo právní moci,
- b) byla-li na základě návrhu veřejnoprávní smlouvy nahrazující územní rozhodnutí nebo společné povolení podaného v době jeho platnosti uzavřena veřejnoprávní smlouva a tato veřejnoprávní smlouva nabyla účinnosti
- c) nabyli-li právních účinků územní souhlas nebo společný územní souhlas anebo souhlas s provedením ohlášeného stavebního záměru vydaný k oznámení stavebního záměru učiněného v době platnosti závazného stanoviska. Součástí odůvodnění musí být odůvodnění případné delší platnosti závazného stanoviska, než stanoví zákon (96b odst. 5 stavebního zákona).

Dostane-li se toto závazné stanovisko do rozporu s politikou územního rozvoje nebo s územně plánovací dokumentací, která byla vydána po vydání závazného stanoviska, orgán územního plánování, který závazné stanovisko vydal, je nahradí z moci úřední novým závazným stanoviskem.

Dle § 149 správního řádu (zákon č. 500/2004 Sb., v platném znění, dále jen správní řád) závazné stanovisko není samostatným rozhodnutím ve věci, nelze se proti němu samostatně odvolat. Stanovisko lze napadnout pouze v rámci odvolání podaného proti rozhodnutí ve věci samé. Závazné stanovisko lze přezkoumat v přezkumném řízení na základě § 149 odst. 5 správního řádu.



Mgr. Robert Flachs
Vedoucí odboru výstavby a územního plánování

Obdrží:

Jiří Urbánek, Velké náměstí č.p. 54, 386 01 Strakonice I
zastoupení pro: Město Horažďovice, Mírové náměstí 1, 341 01 Horažďovice



MĚSTSKÝ ÚŘAD HORAŽĎOVICE

Mírové náměstí 1, 341 01 Horažďovice

Odbor životního prostředí

Naše č.j.: MH/08754/2021

Spisová značka: MH/08754/2021

Vyřizuje: Ing. Anna Vachušková

Telefon: 371 430 549

E-mail: vachuskova@muhorazdovice.cz

Datum: 02.07.2021

SOUHRNNÉ SDĚLENÍ ODBORU ŽIVOTNÍHO PROSTŘEDÍ

Záměr: „Revitalizace školního areálu ZŠ Blatenská, Horažďovice, SO 01 Sportoviště“

Žadatel: Jiří Urbánek, Velké náměstí 54, 386 01 Strakonice, IČO 73552771 (na základě plné moci zastupuje stavebníka)

Stavebník: město Horažďovice, Mírové náměstí 1, 341 01 Horažďovice, IČO 00255513

Zpracovatel projektové dokumentace: zodp. projektant Jiří Urbánek, ČKAIT 0101216, zpracovaná dokumentace pro vydání společného povolení, předloženo nečíslované autorizované paré.

Popis záměru: Na základě předložené žádosti ze dne 15.06.2021 č. j. MH/08754/2021 je předmětem záměru revitalizace stávajícího školního areálu.

Předložená dokumentace je zpracovaná pro stavební objekt SO 01 Sportoviště. Součástí je také úprava stávajících zatravněných ploch.

Sportoviště je umístěno v místě stávajícího sportoviště. V době výuky má sloužit potřebám školy, mimo tuto dobu veřejnosti. Kapacita sportoviště je 45 osob.

Obsahuje 2 sportovní plochy (multifunkční a fotbalové hřiště), atletický ovál, dráhu pro skok daleký a vysoký, prostor pro vrh koulí.

Povrch běžeckého oválu a multifunkčního hřiště je navržen z polyuretanového barevného granulátu typu EPDM, frakce 1 – 4 mm s porézní vrstvou, fotbalové hřiště bude mít umělý trávník. Jednotlivá sportoviště jsou oplocená pevným pletivem s mantinely. Pro přístup k sportovištím budou vytvořeny chodníky ze zámkové dlažby. V blízkosti fotbalového hřiště je navržená betonová prefabrikovaná tribuna.

Záměrem je dle průvodní zprávy dotčen pozemek p. č. 841/1 v katastrálním území Horažďovice.

Městský úřad Horažďovice, odbor životního prostředí posoudil soulad návrhu se zák. č. 17/1992 Sb., o životním prostředí. Na základě tohoto posouzení a dalších nám dostupných podkladů Vám jako orgán státní správy v oblasti životního prostředí vydáváme následující sdělení dle ust. § 154 zákona č. 500/2004 Sb., správního řádu ve znění pozdějších předpisů:

Jako příslušný orgán státní správy ochrany přírody dle ust. § 77 odst. 3 zákona č. 114/1992 Sb., o ochraně přírody a krajiny, ve znění pozdějších předpisů (dále jen „zákon“), sdělujeme:

Upozorňujeme, že pokud má být záměr povolován v územním nebo společném řízení, je ke kácení dřevin, které splňují parametry vyhlášky č. 189/2013 Sb., o ochraně dřevin a povolování jejich kácení, ve znění pozdějších předpisů (dále jen „vyhláška“) v souladu s ust. § 8 odst. 3 a 6 zákona a

§ 3 vyhlášky, **nezbytné závazné stanovisko orgánu ochrany přírody**, které bude podkladem pro územní rozhodnutí. **Příslušným pro vydání závazného stanoviska je v tomto případě Městský úřad Horažďovice, odbor životního prostředí**, náležitosti žádosti pro vydání závazného stanoviska jsou uvedeny v § 4 vyhlášky.

Dne 14.06.2021 byla Městským úřadem Horažďovice, odborem životního prostředí, přijata žádost č.j. MH/08641/2021 o závazné stanovisko ke kácení dřevin rostoucích mimo les.

Do doby vydání daného závazného stanoviska se záměrem **nelze souhlasit**.

Jako orgán státní správy v oblasti odpadového hospodářství příslušný dle ustanovení § 126 písm. k) a § 146 odst. 3 zákona č. 541/2020 Sb., o odpadech (dále jen „zákon o odpadech“) k předmětnému záměru sdělujeme:

Orgán státní správy odpadového hospodářství je k vybraným řízením dle stavebního zákona pro stavební úřad dotčeným orgánem.

K řízením, předmětem kterých jsou terénní úpravy nebo odstranění stavby podléhající ohlášení nebo povolení vydává závazné stanovisko.

K řízením, předmětem kterých je změna dokončené stavby podléhající ohlášení nebo povolení vydává vyjádření.

Předmětný záměr dle podkladů novou stavbou v místě stávajícího hřiště, **vydání závazného stanoviska nebo vyjádření nepodléhá**.

Nicméně, vzhledem k tomu, že realizaci záměru se vznik odpadu předpokládá, a návrh nakládání se vzniklými odpady je zpracován obecně s odkazem na povinnost postupovat dle zákona č. 185/2001 Sb., o odpadech a o změně některých dalších zákonů ve znění pozdějších předpisů upozorňujeme na základní principy a povinnosti, které se na nakládání s odpady vztahují a je nutno jejich plnění zajistit.

Z hlediska zájmů chráněných zákonem o odpadech je nezbytné při provádění stavby zajistit vysokou úroveň ochrany životního prostředí a zdraví lidí a trvale udržitelné využívání přírodních zdrojů předcházením vzniku odpadů a nakládáním s nimi v souladu s hierarchií odpadového hospodářství za současné sociální únosnosti a ekonomické přijatelnosti. Nakládáním s odpady se rozumí soustředování odpadu, shromažďování odpadu, skladování odpadu, sběr odpadu, úprava odpadu, využití odpadu, odstranění odpadu, obchodování s odpadem nebo přeprava odpadu.

Hierarchie odpadového hospodářství je v souladu s ustanovením § 3 odst. 2 zákona o odpadech založena na předcházení vzniku odpadu, a nelze-li vzniku odpadu předejít, pak v následujícím pořadí jeho příprava k opětovnému použití, recyklace, jiné využití, včetně energetického využití, a není-li možné ani to, jeho odstranění.

Dle podkladů realizaci záměru (prováděním stavební činnosti) vzniknout odpady sk. 17 stavební a demoliční odpady, v podkladech je uveden seznam odpadů, vznik, kterých se předpokládá. Maximální produkovaná množství odpadů, jak vyžaduje vyhláška ke stavebnímu zákonu č. 499/2006 Sb., o dokumentaci staveb předložené podklady neobsahují. Návrh nakládání se uveden obecně, s odkazem postupovat dle zákona č. 185/2001 Sb.

V této souvislosti upozorňujeme, že s účinností od 01.01.2021 oblast nakládání s odpady upravuje zákon č. 541/2020 Sb., zákon č. 185/2001 Sb. k 31.12.2020 ukončil svoji platnost.

A dále upozorňujeme na povinnost při realizaci záměru dodržet základní povinnosti, které se na nakládání s odpady vztahují, a to:

- při realizaci záměru je nezbytné volit technologické postupy, jejichž aplikací lze v maximální míře předcházet vzniku odpadů,
- každý je povinen soustřeďovat odpady oddělené, původce odpadu má povinnost nakládat s odpady s ohledem na jejich skutečné vlastnosti,
- každý je povinen nakládat s odpady tak, aby jej zabezpečil před odcizením, únikem, nebo znehodnocením, které by zhoršilo možnost nakládání s daným odpadem v souladu s hierarchií odpadového hospodářství,
- každý je povinen mít zajištěno předání stavebního a demoličního odpadu, které sám nezpracuje, do zařízení pro nakládání s daným druhem odpadu v odpovídajícím množství písemnou smlouvou před jejich vznikem; v případě stavebních a demoličních odpadů se tato povinnost v souladu s ustanovením § 154 odst. 6 zákona č. 541/2020 Sb., o odpadech od

01.01.2022 vztahuje i na nepodnikající fyzické osoby, s výjimkou případu, kdy množství produkováných stavebních a demoličních odpadů odpovídá množství stavebních a demoličních odpadů, které může fyzická nepodnikající osoba předat podle § 59 do obecního systému,

- při provádění stavby dodržet postup pro nakládání s vybouranými stavebními materiály určenými pro opětovné použití, vedlejšími produkty a stavebními a demoličními odpady tak, aby byla zajištěna nejvyšší možná míra jejich opětovného použití a recyklace.

Jako orgán státní správy ochrany ovzduší věcně a místně příslušný dle § 27 odst. 1 písm. f) zákona č. 201/2012 Sb., o ochraně ovzduší ve znění pozdějších předpisů (dále jen zákon o ochraně ovzduší) k předmětnému záměru sdělujeme:

S ohledem k charakteru záměru (bude prováděná stavební činnost, zemní práce) **požadujeme zejména při provádění stavby** zajistit minimalizaci znečišťování ovzduší tuhými znečišťujícími látkami a druhotnou prašností, a to skrácením činností, při kterých emise těchto znečišťujících látek vznikají. Požadavek k minimalizaci prašnosti vyplývá z dokumentu Ministerstva životního prostředí „Program zlepšování kvality ovzduší, zóna Jihozápad, CZ 03“ z května 2016, aktualizovaného v lednu 2021.

Předmětem záměru nejsou jiné zdroje znečišťování ovzduší. S realizací záměru **souhlasíme**.

Jako příslušný vodoprávní úřad podle ustanovení § 104 odst. 2 písm. c), ustanovení § 106 odst. 1 zákona č. 254/2001 Sb., o vodách a o změně některých zákonů (vodní zákon), ve znění pozdějších předpisů sdělujeme:


S realizací záměru souhlasíme a sdělujeme, že z důvodu nedotčení zájmů chráněných vodním zákonem nebude vydáno závazné stanovisko dle § 104 odst. 9 vodního zákona k postupu dle stavebního zákona k povolení výše uvedeného záměru.

Odůvodnění:

V místě navrhovaného záměru se nenachází vodní tok (dle CEVT), záplavové území ani ochranné pásmo vodního zdroje. Lze předpokládat, že záměrem nedojde ke zhoršení stavu vodního útvaru a nebude mít za následek nedosažení dobrého stavu/potenciálu vod.

Toto sdělení platí dva roky ode dne jeho vydání. V případě jakýchkoliv změn záměru pozbývá platnosti.

Ostatní zájmy chráněné právními předpisy v kompetenci Městského úřadu Horažďovice, odboru životního prostředí tímto předloženým záměrem nebudou dotčeny.


Ing. Anna Vachušková

pověřena vedením odboru životního prostředí

MĚSTSKÝ ÚŘAD
HORAŽĎOVICE
Odbor životního prostředí

Příloha

Projektová dokumentace

Rozdělovník

Jiří Urbánek, Velké náměstí 54, 386 01 Strakonice



MĚSTSKÝ ÚŘAD HORAŽĎOVICE

Mírové náměstí 1, 341 01 Horažďovice

Odbor životního prostředí

Naše č.j.: MH/08641/2021

Spisová značka: MH/08641/2021/03

Vyřizuje: Michaela Smítková

Telefon: 371 430 580

E-mail: smitkova@muhorazdovice.cz

Datum: 02.07.2021

ZÁVAZNÉ STANOVISKO

Městský úřad Horažďovice, odbor životního prostředí, jako místně a věcně příslušný orgán státní správy ochrany přírody a krajiny (dále jen „správní orgán“) ve smyslu § 61 odst. 1 písm. a) a § 109 odst. 3 písm. b) zákona č. 128/200 Sb., o obcích ve znění pozdějších předpisů a podle ust. § 76 odst. 1 písm. a) zákona č. 114/1992 Sb., o ochraně přírody a krajiny, ve znění pozdějších předpisů (dále jen „ZOPK“) a ve smyslu § 10 a § 11 zákona č. 500/2004 Sb. správní řád, žadateli, kterým je

Město Horažďovice, Mírové náměstí 1, 341 01 Horažďovice, IČO 00255513, které na základě plné moci zastupuje pan Jiří Urbánek, Velké náměstí 54, 386 01 Strakonice, IČO 73552771

jako dotčený orgán v souladu s § 4 odst. 2 písm. a) zákona č. 183/2006 Sb., o územním plánování a stavebním řádu, ve znění pozdějších předpisů v souladu s ust. § 149 odst. 1 správního řádu podle § 8 odst. 6 a § 9 odst. 1 ZOPK

I. uděluje souhlas

k pokácení těchto dřevin:

3 ks javoru mléče (*Acer platanoides*), s obvody kmene 190, 140, 125 cm v náměrné výšce 130 cm nad zemí,

218 m² zapojených porostů zeravu západního (*Thuja occidentalis*) a

6 m² zapojeného porostu šejřiku obecného (*Syringa vulgaris*),

rostoucích na pozemku p.č. 841/1 v katastrálním území Horažďovice,

pro účely stavebního záměru povolovaného v územním a stavebním řízení pro záměr „**Revitalizace školního areálu ZŠ Blatenská, Horažďovice- SO 01 Sportoviště**“.

Závazné stanovisko se vydává za těchto podmínek:

1. Aktuálně před kácením dřevin je nutné provedení vizuální kontroly z hlediska případného výskytu zahnízdění ptáků zejména v období měsíce března.
2. V případě zjištění zahnízdění ptáků je nutné ke kácení dřevin přistoupit až po ukončení hnízdění, případně záležitost projednat předem se zdejším odborem životního prostředí.

II. stanovuje

povinnost náhradní výsadby

3 ks vhodného kultivaru lípy srdčité (*Tilia cordata*), které doplní prázdná místa ve stávajícím stromoradi a dalších 20 ks stanovištně vhodných dřevin, které budou vysazeny ve školním areálu ZŠ Blatenská.

Náhradní výsadba bude provedena nejpozději do kolaudace výše uvedeného stavebního záměru. Do 3 měsíců od provedení náhradní výsadby bude správní orgán o její realizaci písemně informován. Současně se ukládá následná péče o dřeviny po dobu 5 let, která bude spočívat v zajištění kmenů proti mechanickému poškození (ochrana pat kmenů chráničkou, bandáž kmene apod.), v zálivce, výchovném řezu, odplevelování, opravě úvazků, případné výměně kůlů a sledování zdravotního stavu dřevin včetně případné výměny uhynulého jedince v nejbližším vhodném období za novou dřevinu dle Standardů AOPK <http://standardy.nature.cz/seznam-standardu/>.

Odůvodnění:

Městský úřad Horažďovice, odbor životního prostředí, obdržel dne 14.06.2021 žádost č.j. MH/08641/2021 od Města Horažďovice, Mírové náměstí 1, 341 01 Horažďovice, IČO 00255513, které je na základě plné moci zastoupeno panem Jiřím Urbánkem, Velké náměstí 54, 386 01 Strakonice, IČO 73552771 (dále jen „žadatel“), o vydání závazného stanoviska ke kácení výše uvedených dřevin pro účely stavebního záměru povolovaného v územním a stavebním řízení pro záměr „Revitalizace školního areálu ZŠ Blatenská, Horažďovice- SO 01 Sportoviště“.

Dle projektové dokumentace dojde k rekonstrukci části areálu ZŠ Blatenská. V rámci této části SO 01 jsou téměř všechny plochy, mimo pláště areálu, využity k výstavbě nových sportovních prvků (víceúčelové hřiště, hřiště v oválu běžecké dráhy, trojdráha, vrhačský kruh). Navrhovaná sportoviště jsou v prostoru sportovišť stávajících. Součástí je také úprava stávajícího zatravnění ploch s doplněním přírodního zatravnění.

Vzhledem k tomu, že dřeviny určené ke kácení mají obvod větší než 80 cm měřený ve výšce 130 cm nad zemí a celkové plochy zapojených porostů přesahují plochu 40 m², vyžaduje se pro jejich kácení v souladu s ust. § 8 odst. 3 zákona a § 3 vyhlášky povolení.

Věcně a místně příslušným správním orgánem ve věci vydání závazného stanoviska ke kácení dřevin pro účely stavebního záměru povolovaného v územním a stavebním řízení je v souladu s ust. § 8 odst. 6 a § 76 odst. 1 písm. a) zákona Městský úřad Horažďovice, odbor životního prostředí.

Pro zjištění aktuálního stavu dřevin, zhodnocení závažnosti důvodů ke kácení a určení estetického a funkčního významu dřevin provedl správní orgán dne 01.07.2021 ověření skutečností uvedených v podání na místě samém. Bylo zjištěno, že v případě živého plotu zeravů jsou jednotlivé dřeviny rozličného zdravotního stavu, hustě se prorůstají, někteří jedinci jsou méně olistění. Javory jsou blízko u sebe, dochází k prorůstání korun a vzájemné konkurenci. Stav popsany v příloze žádosti odpovídá skutečnému zjištěnému stavu dřevin. Výše uvedené dřeviny se nacházejí na plochách, kde dojde k výstavbě nových sportovních prvků a celkové revitalizaci okolí plánované stavby.

Podmínky č. 1 a 2 uvedené ve výrokové části jsou stanoveny v zájmu ochrany ptáků, kteří volně žijí na evropském území členských států Evropského společenství v souladu s ust. § 5a zákona. V zájmu ochrany druhů ptáků nesmí dojít ke kácení dřevin, které by mělo za následek jejich úmyslné usmrcování nebo odchyt jakýmkoliv způsobem, úmyslné poškozování nebo ničení jejich hnízd a vajec nebo odstraňování hnízd, úmyslné vyrušování těchto ptáků, zejména během rozmnožování a odchovu mláďat. Za funkční hnízda je třeba považovat taková, která jsou aktuálně využívána hnízdícími druhy ptáků. Orgán ochrany přírody proto ukládá podmínku současně před započítáním kácení dřevin jejich vizuální kontrolu z hlediska případného zahnízdění ptáků, především v měsíci březnu. V případě zjištění zahnízdění ptáků je nutné ke kácení dřevin přistoupit až po ukončení hnízdění, případně celou záležitost projednat s Městským úřadem Horažďovice, odborem životního prostředí.

Součástí výše uvedené projektové dokumentace je i situační výkres sportoviště- nový stav, jehož součástí je i nákres zeleně (D.1.1; Ing. arch. Michal Rostecký; 10/2020). V souladu s ním je navržena i náhradní výsadba. Splněním náhradní výsadby bude nahrazen funkční i estetický význam pokácených dřevin. Náhradní výsadba bude splněna vysazením **3 ks vhodného kultivaru lípy**

srdčité (*Tilia cordata*), které doplní chybějící místa ve stávajícím stromořadí a dalších 20 ks stanoviště vhodných dřevin, které budou vysazeny ve školním areálu ZŠ Blatenská. S dosadbami je dále počítáno také v ostatních etapách revitalizace areálu školy.

Náhradní výsadba bude provedena nejpozději do kolaudace výše uvedeného stavebního záměru. Do 3 měsíců od provedení náhradní výsadby bude správní orgán o její realizaci písemně informován. Současně se ukládá následná péče o dřeviny po dobu 5 let, která bude spočívat v zajištění kmenů proti mechanickému poškození (ochrana pat kmenů chráničkou, bandáž kmene apod.), v zálivce, výchovném řezu, odplevelování, opravě úvazků, případné výměně kůlů a sledování zdravotního stavu dřevin včetně případné výměny uhynulého jedince v nejbližším vhodném období za novou dřevinu dle Standardů AOPK <http://standardy.nature.cz/seznam-standardu/>.

Poučení:

Podle ust. § 149 správního řádu není závazné stanovisko samostatným rozhodnutím a nelze se proti němu odvolat. Obsah závazného stanoviska je závazný pro výrokovou část rozhodnutí vydaného podle zvláštních předpisů.

Proti obsahu závazného stanoviska se lze odvolat v rámci odvolání proti rozhodnutí stavebního úřadu.

MĚSTSKÝ ÚRAD
HORAŽĐOVICE
odbor životního prostředí



Ing. Anna Vachušková
pověřena vedením odboru životního prostředí

Rozdělovník

Jiří Urbánek, Velké náměstí 54, 386 01 Strakonice, IČO 73552771, který na základě plné moci zastupuje Město Horažďovice, Mírové náměstí 1, 341 01 Horažďovice, IČO 00255513



MĚSTSKÝ ÚŘAD HORAŽĎOVICE

Mírové náměstí 1, 341 01 Horažďovice

Odbor dopravy

Váš dopis ze dne:

Naše č.j.: MH/01602/2021

Spisová značka: MH/01602/2021-333

Jiří Urbánek

Velké náměstí 54

386 01 Strakonice

Vyřizuje: Milada Kotišová

Telefon: 371 430 566

E-mail: kotisova@muhorazdovice.cz

Datum: 26.02.2021

ZÁVAZNÉ STANOVISKO

Městský úřad Horažďovice, odbor dopravy, jako příslušný silniční správní úřad dle § 40 odst. 4 písm. d) zákona č. 13/1997 Sb., o pozemních komunikacích, ve znění pozdějších předpisů (dále jen „zákon o pozemních komunikacích“)

vydává

v souladu s ust. § 4 odst. 2 písm. a) zákona č. 183/2006 Sb., o územním plánování a stavebním řádu (stavební zákon) a v souladu s ust. § 149, odst. 1 zákona č. 500/2004 Sb., správní řád, k povolení umístění a provedení stavby s názvem „Revitalizace školního areálu ZŠ Blatenská, Horažďovice, SO 01 – sportoviště“ na p.p.č. 841/1 v k.ú. Horažďovice

souhlasné závazné stanovisko.

Odůvodnění

Městský úřad Horažďovice, odbor dopravy obdržel dne 27.01.2021 žádost Ing. Jiřího Urbánka, Velké náměstí 54, 386 01 Strakonice, zhotovitele projektové dokumentace, o vydání závazného stanoviska pro povolení umístění a provedení stavby s názvem „Revitalizace školního areálu ZŠ Blatenská, Horažďovice, SO 01 – sportoviště“ na p.p.č. 841/1 v k.ú. Horažďovice, kdy stavebníkem je město Horažďovice, se sídlem Mírové náměstí 1, 341 01 Horažďovice.

K žádosti je doložena projektová dokumentace, stupeň – DSP.

Dle doložené projektové dokumentace se jedná o stavební úpravy stávající plochy sportoviště ve školním areálu ZŠ, kdy budou vybudována oddělená hřiště v umělém povrchu, bežecký ovál, dráha pro skok do dálky a betonová tribuna. Uvedenou stavební úpravou se nezvyšují nároky na stávající technickou a dopravní infrastrukturu.

Městský úřad Horažďovice, odbor dopravy posoudil žádost s veškerými podklady v souladu se zákonem o pozemních komunikacích a vydává toto závazné stanovisko.

Městský úřad Horažďovice, odbor dopravy souhlasí s vydáním opatření o povolení umístění a provedení stavby s názvem „Revitalizace školního areálu ZŠ Blatenská, Horažďovice, SO 01 – sportoviště“ na p.p.č. 841/1 v k.ú. Horažďovice.

Poučení

Proti tomuto závaznému stanovisku nelze podat odvolání. V souladu s ustanovením § 149 správního řádu, lze podat odvolání do podmínek tohoto závazného stanoviska pouze prostřednictvím odvolání do správního rozhodnutí, pro který bylo toto závazné stanovisko vydáno.

Milada Kotišová

oprávněná úřední osoba odboru dopravy

MĚSTSKÝ ÚŘAD HORAŽĎOVICE

odbor dopravy

-2-

KRAJSKÁ HYGIENICKÁ STANICE PLZEŇSKÉHO KRAJE SE SÍDLEM V PLZNI

Adresa: Skrétova 15, 30100, Plzeň, tel.: +420377155111, e-mail: podatelna@khsplzen.cz, ID: samai8a

V Klatovech dne 15.7.2021

Č.j.: 16909/23/2021

Vyřizuje: Nová

Telefon: 376 370 616

Č.j. odesílatele:

Město Horažďovice

Mírové náměstí 1

341 01 Horažďovice

Věc: závazné stanovisko k projektové dokumentaci „Revitalizace školního areálu ZŠ Blatenská, Horažďovice – SO 01. Sportoviště“, investor Město Horažďovice, Mírové náměstí 1, 341 01 Horažďovice, IČO: 00255513

Krajská hygienická stanice Plzeňského kraje se sídlem v Plzni jako orgán ochrany veřejného zdraví (dále jen „KHS“) a současně jako dotčený správní úřad podle § 77 zákona č. 258/2000 Sb., o ochraně veřejného zdraví a o změně některých souvisejících zákonů, ve znění pozdějších předpisů, a § 4 odstavce 2 zákona č. 183/2006 Sb., o územním plánování a stavebním řádu (stavební zákon), ve znění pozdějších předpisů, posoudila žádost o vydání závazného stanoviska k projektové dokumentaci pro územní a stavební řízení výše uvedené stavby, doručenou dne 21.6.2021.

Po zhodnocení souladu předloženého záměru s požadavky předpisů v oblasti ochrany veřejného zdraví vydává Krajská hygienická stanice Plzeňského kraje se sídlem v Plzni toto závazné stanovisko:

s předloženou projektovou dokumentací **pro společné územní a stavební řízení „Revitalizace školního areálu ZŠ Blatenská, Horažďovice – SO 01. Sportoviště“**, investor Město Horažďovice, Mírové náměstí 1, 341 01 Horažďovice, IČO: 00255513

se souhlasí.

O d ů v o d n ě n í :

Investor – Město Horažďovice, Mírové náměstí 1, 341 01 Horažďovice, IČO: 00255513, požádal na základě plné moci prostřednictvím Jiřího Urbánka, projektová činnost ve výstavbě, Velké náměstí 54, 386 01 Strakonice, IČ 73552771 o stanovisko k předloženému návrhu PD **„Revitalizace školního areálu ZŠ Blatenská, Horažďovice – SO 01. Sportoviště“**, pro územní a stavební řízení.

Sportoviště je umístěné ve stávajícím školním areálu ZŠ Blatenská podél ulice Loretská v místech stávajícího sportoviště. Pozemek je v současné době oplocený a není přístupný pro veřejnost. Sportoviště je v plném souladu s platnou územně plánovací dokumentací obce. Sportoviště bude využíváno přednostně pro potřeby školy. V odpoledních a podvečerních hodinách bude možné sportoviště využívat veřejností. Předpokládaná maximální kapacita sportoviště je 45 sportovců. Navržené sportoviště obsahuje několik sportovních hřišť, atletický ovál, dráhu pro skok daleký a prostor pro vrh koulí. Atletický ovál obsahuje 3 dráhy - délka dráhy oválu je 200 m. Víceúčelové hřiště má umělý povrch, hřiště v oválu běžecké dráhy je s umělým sportovním travním povrchem, Víceúčelové hřiště (basketbal, 2x volejbal, házená - předpokládané maximální okamžité využití 14 sportovců, fotbalové hřiště pro malou kopanou - předpokládané maximální využití 12 sportovců. Ostatní stanoviště sportovců (vrh koulí, skok do výšky... - 16 sportovců). Sportoviště bude oddělené plotem od ostatních částí školního areálu tak, aby bylo zabráněno volnému pohybu veřejnosti po celém školním areálu. Součástí je také úprava stávajících zatravněných ploch s doplněním přírodního zatravnění v okolí

projektem navržených sportovišť Stavba je navržena s ohledem na bezbariérové užívání včetně napojení na veřejnou dopravní infrastrukturu

Běžecký ovál a multifunkční hřiště je navrženo z polyuretanového sportovního jednovrstvého povrchu z barevného granulátu typu EPDM frakce 1-4mm a polyuretanového pojiva s porézní vrstvou

Na fotbalové hřiště je použit umělý trávník 3. generace..

Jednotlivá sportoviště jsou oplocená pletivem s mantinely. Pro přístup ke sportovištím budou vytvořeny chodníky se zámkovou dlažbou.

Pro výplň dopadové části doskočiště skoku do dálky je použitý křemičitý písek pro sportovní účely o velikosti středního zrna 0,31 mm s obsahem SiO₂ minimálně 99% zcela bez organických příměsí s možným obsahem Fe₂O₃, K₂O, Na₂O, CaO a MgO do 1%.. V blízkosti fotbalového hřiště bude vytvořena betonová prefabrikovaná tribuna.

Navržená stavebně-konstrukční řešení zaručují mechanickou odolnost a stabilitu v souladu s příslušnými technickými předpisy a normami.

Součástí závazného stanoviska je i dílčí stanovisko oddělení HOK PVZ2 ze dne 14.7.2021 čj. 18482/23/212021/ kde je konstatováno, že PD byla vypracována v souladu s požadavky platné legislativy v oblasti hygieny obecné a komunální a podpory zdraví. V předložené projektové dokumentaci se navrhuje rekonstrukce sportoviště ve stávajícím areálu základní školy v Horažďovicích. HOK PVZ2 k předmětné stavbě nemá žádné doplňující připomínky a nevyžaduje žádné podmínky k provozu stavby.

Předložená projektová dokumentace je v souladu s požadavky předpisů platných v oblasti ochrany veřejného zdraví, a proto bylo vydáno souhlasné závazné stanovisko k předloženému záměru.

Krajská hygienická stanice
Plzeňského kraje se sídlem v Plzni
územní pracoviště KLATOVY
⑧

MUDr. Eva Nová - odborný rada
vedoucí oddělení hygieny dětí a mladistvých
Klatovy, Domažlice, Tachov
Krajské hygienické stanice Plzeňského kraje se sídlem v Plzni



**Hasičský záchranný sbor
Plzeňského kraje
Územní odbor Klatovy**

**Aretinova 129, 339 01
Klatovy**

HZSPX00918YC

HZSPX00918YC

Číslo jednací: HSPM- 793-3/2021 KT
Datum: 18.3.2021
Vyřizuje za por. Bc. Tomáš Hlaváč
PO: tel.: 950 311 156
e-mail: tomas.hlavac@hzspk.cz
Vyřizuje za kpt. Bc. Ivan Lederer, DiS.
OOB: tel.: 950 311 158
e-mail: ivan.lederer@hzspk.cz
Počet listů: 1
Přílohy: 0

**Atelier Penta, spol. s r.o.,
Raisova 1004/,
38601 Strakonice**

KOORDINOVANÉ ZÁVAZNÉ STANOVISKO

dotčeného orgánu na úseku požární ochrany a ochrany obyvatelstva

Název stavby: Revitalizace školního areálu ZŠ Blatenská, Horažďovice - SO01 - Sportoviště

Místo stavby: ZŠ Blatenská, Horažďovice

Stavebník: Město Horažďovice, Mírové náměstí 1, 34101 Horažďovice

Předložená dokumentace: společné územní a stavební řízení, zpracoval Jiří Urbánek, ČKAIT 0101216, dne 10/2020

Hasičský záchranný sbor Plzeňského kraje (dále jen „HZS Plzeňského kraje“) obdržel dne 5.3.2021 žádost o vydání závazného stanoviska k výše uvedené dokumentaci a v souladu s ustanovením § 149 odst. 1 zákona č. 500/2004 Sb., správní řád, ve znění pozdějších předpisů, a v souladu s ustanovením § 4 odst. 7 zákona č. 183/2006 Sb., o územním plánování a stavebním řádu (stavební zákon), ve znění pozdějších předpisů, k ní vydává následující koordinované závazné stanovisko dle níže uvedených ustanovení zvláštních právních předpisů.

Závazné stanovisko dotčeného orgánu na úseku požární ochrany:

HZS Plzeňského kraje jako věcně a místně příslušný dotčený orgán na úseku požární ochrany dle ustanovení § 7 odst. 4 zákona č. 320/2015 Sb., o Hasičském záchranném sboru České republiky a o změně některých zákonů (zákon o hasičském záchranném sboru), ve znění zákona č. 183/2017 Sb., a dle ustanovení § 26 odst. 2 písm. b) a ustanovení § 31 odst. 1 písm. b) zákona č. 133/1985 Sb., o požární ochraně, ve znění pozdějších předpisů (dále jen „zákon o požární ochraně“), posoudil v rozsahu níže uvedených podkladů výše uvedenou dokumentaci a vydává k ní v souladu s ustanovením § 31 odst. 3 zákona o požární ochraně a dále dle ustanovení § 149 odst. 1 zákona č. 500/2004 Sb., správní řád, ve znění pozdějších předpisů, souhlasné závazné stanovisko.

Odůvodnění

HZS Plzeňského kraje vycházel při vydání závazného stanoviska z těchto podkladů:

- Požárně bezpečnostní řešení – zpracovatel: Ing.Pavel Bublík, ČKAIT 0100575, dne 9.2.2021

Posouzením předložené dokumentace dle ustanovení § 46 odst. 1 vyhlášky č. 246/2001 Sb., o stanovení podmínek požární bezpečnosti a výkonu státního požárního dozoru (vyhláška o požární prevenci), ve znění vyhlášky č. 221/2014 Sb., v rozsahu výše uvedených podkladů, dospěl HZS Plzeňského kraje k závěru, že požárně bezpečnostní řešení splňuje obsahové náležitosti dle ustanovení § 41 vyhlášky o požární prevenci. Z obsahu posouzeného požárně bezpečnostního řešení vyplývá, že jsou splněny technické podmínky požární ochrany kladené na danou stavbu vyhláškou č. 23/2008 Sb., o technických podmínkách požární ochrany staveb, ve znění vyhlášky č. 268/2011 Sb.

Závazné stanovisko dotčeného orgánu na úseku ochrany obyvatelstva:

HZS Plzeňského kraje jako věcně a místně příslušný dotčený orgán na úseku ochrany obyvatelstva dle ustanovení § 7 odst. 4 zákona č. 320/2015 Sb., o Hasičském záchranném sboru České republiky a o změně některých zákonů (zákon o hasičském záchranném sboru), ve znění zákona č. 183/2017 Sb., a dle ustanovení § 10 odst. 6 zákona 239/2000 Sb., o integrovaném záchranném systému a o změně některých zákonů, ve znění pozdějších předpisů, a dle zákona č. 183/2006 Sb., o územním plánování a stavebním řádu (stavební zákon), ve znění pozdějších předpisů, posoudil předloženou projektovou dokumentaci a k výše uvedené dokumentaci vydává souhlasné závazné stanovisko.

Odůvodnění

HZS Plzeňského kraje vycházel při vydání závazného stanoviska z těchto podkladů:

- S posouzením předložené dokumentace pro Revitalizace školního areálu ZŠ Blatenská, Horažďovice, SO01 - Sportoviště v rozsahu ustanovení § 22 vyhlášky č. 380/2002 Sb., k přípravě a provádění úkolů ochrany obyvatelstva, dospěl HZS kraje ÚO Klatovy k závěru, že dokumentace pro Revitalizace školního areálu ZŠ Blatenská, Horažďovice, SO01 - Sportoviště splňuje/splňuje s následujícími podmínkami/nesplňuje obsahové náležitosti.

Závěr:

HZS Plzeňského kraje na základě výše uvedených závazných stanovisek vydávaných podle zvláštních právních předpisů vydává k předložené dokumentaci stavby

souhlasné koordinované závazné stanovisko.

Upozornění

Při ověřování způsobilosti stavby a technických zařízení k bezpečnému provozu z hlediska požární ochrany a při ověřování požadovaných vlastností výrobků bude HZS vycházet zejména z dokladů uvedených v § 6, § 7, § 9, § 10 a § 46 odst. 5 vyhlášky o požární prevenci. Podrobnější výčet dokladů je uveden na www.hzspk.cz.

Upozorňujeme na přesah požárně nebezpečného prostoru mimo stavební pozemek.

Projektovou dokumentaci si vyzvedněte u Hasičského záchranného sboru Plzeňského kraje, územní odbor Klatovy, Aretinova 129, Klatovy do šesti měsíců. Pokud tak neučiníte, bude dokumentace skartována.

„otisk razítka“

.....
plk. Ing. Aleš Bucifal
ředitel územního odboru
podepsáno elektronicky



ŽADATEL

Jiří Urbánek

NAŠE ZNAČKA
0700415147

VYŘIZUJE / LINKA

VYŘÍZENO DNE
22.07.2021

Sdělení o existenci komunikačního vedení společnosti ČEZ ICT Services, a. s.

Název akce: **Revitalizace školního areálu ZŠ Blatenská, Horažďovice - SO 01 Sportoviště**

Účel: **Sloučené územní a stavební řízení**

Vážený zákazníku,
dovolujeme si reagovat na Vaši žádost číslo 0700415147 ze dne 22.07.2021, která se týkala sdělení o existenci komunikačního zařízení na Vámi určeném zájmovém území.

Dle vědomí společnosti ČEZ ICT Services, a. s., se na Vámi vymezeném zájmovém území:
nenachází komunikační zařízení v majetku společnosti ČEZ ICT Services, a. s.

Zároveň si Vás dovolujeme upozornit, že není vyloučeno, že se ve Vámi vymezeném zájmovém území nachází jiné zařízení, které není v majetku společnosti ČEZ ICT Services, a. s.

Toto sdělení je platné do 22.07.2022.

V souvislosti s výše uvedeným si Vás dovolujeme upozornit, že sdělení o existenci či neexistenci sítí představuje skutečnosti tvořící obchodní tajemství společnosti ČEZ ICT Services, a. s. Poskytnuté informace jsou dále také důvěrnými informacemi společnosti ČEZ ICT Services, a. s. Z výše uvedených důvodů si Vás proto společnost ČEZ ICT Services, a. s., dovoluje upozornit, že s poskytnutými informacemi je potřeba nakládat dle platných právních předpisů, v opačném případě se vystavujete postihu ve smyslu platné právní úpravy. V této souvislosti si Vás dovolujeme rovněž upozornit, že požadované informace nesmí být předány, sděleny, využity, zpřístupněny, či jiným způsobem postoupeny na jakoukoli třetí osobu bez předchozího prokazatelného souhlasu společnosti ČEZ ICT Services, a. s. Informace o existenci sítí mohou být využity pouze pro účel, pro který byly vyžádány.

ČEZ ICT Services, a. s.

Praha, Praha 4
Duhová 1531/3
PSČ 140 53
IČ: 26470411

Přílohy

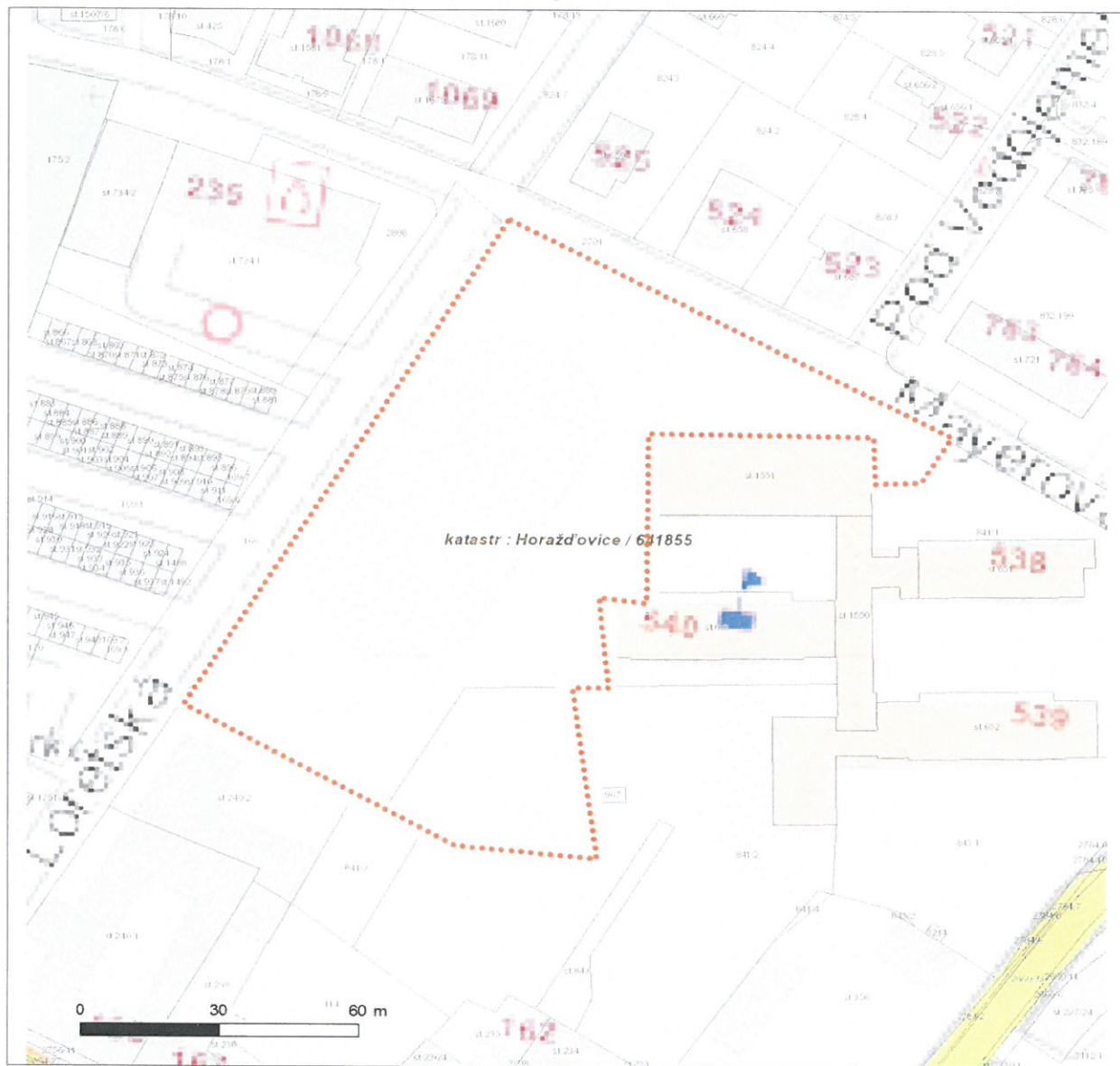
Situační výkres zájmového území



Platí pouze se sdělením číslo 0700415147.

Zakreslené polohy zařízení v příloze jsou pouze informativní.

Situační výkres zájmového území



LEGENDA

- | | | | |
|--|---------------------------|--|-----------------------------|
| | Nadzemní optické vedení | | Radioreléový spoj vzduch |
| | Podzemní optické vedení | | Zájmové území |
| | Nadzemní metalické vedení | | Hranice katastrálního území |
| | Podzemní metalické vedení | | |

PODMÍNKY PRO PROVÁDĚNÍ ČINNOSTÍ V OCHRANNÝCH PÁSMECH PODZEMNÍCH VEDENÍ

Ochranné pásmo podzemních vedení elektrizační soustavy do 110 kV vč. a vedení řídicí, měřicí a zabezpečovací techniky je stanoveno v § 46 odst. 5 zákona č. 458/2000 Sb., o podmínkách podnikání a o výkonu státní správy v energetických odvětvích a o změně některých zákonů (energetický zákon), ve znění pozdějších předpisů, a činí 1 metr po obou stranách krajního kabelu (energetického nebo pro elektronickou komunikaci) kabelové trasy, nad 110 kV činí 3 metry po obou stranách krajního kabelu.

V ochranném pásmu podzemního vedení je podle § 46 odst. 8 a 10 energetického zákona zakázáno:

- a) zřizovat bez souhlasu vlastníka těchto zařízení stavby či umisťovat konstrukce a jiná podobná zařízení, jakož i uskláňovat hořlavé a výbušné látky,
- b) provádět bez souhlasu vlastníka zemní práce,
- c) provádět činnosti, které by mohly ohrozit spolehlivost a bezpečnost provozu těchto zařízení nebo ohrozit život, zdraví či majetek osob,
- d) provádět činnosti, které by znemožňovaly nebo podstatně znesnadňovaly přístup k těmto zařízením,
- e) vysazovat trvalé porosty a přejíždět vedení mechanismy o celkové hmotnosti nad 6 tun.

Pokud stavba nebo stavební činnost zasahuje do ochranného pásma podzemního vedení, je třeba požádat o písemný souhlas vlastníka nebo provozovatele tohoto zařízení na základě § 46 odst. 8 a 11 energetického zákona.

V ochranných pásmech podzemních energetických vedení a sítí pro elektronickou komunikaci je třeba dále dodržovat následující podmínky:

1. Dodavatel prací musí před zahájením prací zajistit vytýčení podzemního zařízení a prokazatelně seznámit pracovníky, jichž se to týká, s jejich polohou a upozornit na odchylky od výkresové dokumentace.
2. Výkopové práce do vzdálenosti 1 metr od osy (krajního) kabelu musí být prováděny ručně.
3. Zemní práce musí být prováděny v souladu s ČSN 73 6133 Návrh a provádění zemního tělesa pozemních komunikací a při zemních pracích musí být dodrženo Nařízení vlády č. 591/2006 Sb., bližších minimálních požadavků na bezpečnost a ochranu zdraví při práci na staveništích.
4. Místa křížení a souběhy ostatních zařízení a staveb se zařízeními energetickými, komunikačními sítěmi pro elektronickou komunikaci nebo zařízeními technické infrastruktury musí být vyprojektovány a provedeny v souladu s platnými normami a předpisy, zejména s ČSN 33 2000-5-52, ČSN EN 50110-1, ČSN EN 50341-1, ČSN 73 6005 a PNE 33 0000-6, PNE 33 3301, PNE 34 1050.
5. Dodavatel prací musí oznámit příslušnému provozovateli distribuční soustavy zahájení prací minimálně 3 pracovní dny předem.
6. Při potřebě přejíždění trasy podzemních vedení nebo podzemních zařízení vozidly nebo mechanismy je třeba po dohodě s vlastníkem provést dodatečnou ochranu proti mechanickému poškození.
7. Manipulovat s obnaženými kabely pod napětím je možné pouze se souhlasem vlastníka. Odkryté zařízení sítě pro elektronickou komunikaci včetně ochranné trubky (HDPE apod.) musí být řádně zabezpečeno při práci i proti poškození nepovolanou osobou.
8. Před záhozem kabelové trasy musí být zástupce vlastníka kabelu / ochranné trubky vyzván ke kontrole uložení. Pokud toto organizace provádějící zemní práce neprovede, vyhrazuje si provozovatel distribuční soustavy právo nechat inkriminované místo znovu odkrýt.
9. Při záhozu musí být zemina pod kabely řádně udusána, kabely zapískovány a provedeno krytí proti mechanickému poškození. Podkopané kabely sítě elektronické komunikace budou podloženy ve vzdálenosti 1,5 m a zemina pod podložním musí být řádně upěchována. Pro zavěšení kabelu nebude použito sousedních kabelů nebo potrubí. Kabelové spojky budou uloženy vodorovně na můstku. Při práci s vysazováním a podkládáním kabelů stavebník včas vyzve k přítomnosti pracovníka pověřeného společností ČEZ Distribuce, a. s.
10. Bez předchozího souhlasu je zakázáno snižovat nebo zvyšovat vrstvu zeminy nad kabelem.
11. Každé poškození zařízení provozovatele distribuční soustavy musí být okamžitě nahlášeno na bezplatnou linku ČEZ Distribuce 800 850 860, která je Vám k dispozici 24 hodin denně, 7 dní v týdnu.
12. Ukončení stavby musí být neprodleně ohlášeno příslušnému provoznímu útvaru.
13. Po dokončení stavby provozovatel distribuční soustavy nesouhlasí s vyhlášením ochranného pásma nových rozvodů, které jsou budovány, protože se již jedná o práce v ochranném pásmu zařízení provozovatele distribuční soustavy. Případné opravy nebo rekonstrukce na svém zařízení nebude provozovatel distribuční soustavy provádět na výjimku z ochranného pásma nebo na základě souhlasu s činnostmi v tomto pásmu.

Případné nedodržení uvedených podmínek bude řešeno příslušným stavebním úřadem nebo nahlášeno Energetickému regulačnímu úřadu jako správní delikt ve smyslu příslušného ustanovení energetického zákona spočívající v porušení zákazu provádět činnosti v ochranných pásmech dle § 46 uvedeného zákona.

PODMÍNKY PRO PROVÁDĚNÍ ČINNOSTÍ V OCHRANNÝCH PÁSMECH NADZEMNÍCH VEDENÍ

Ochranné pásmo nadzemního vedení distribuční soustavy podle § 46 odst. 3 zákona č. 458/2000 Sb., o podmínkách podnikání a o výkonu státní správy v energetických odvětvích a o změně některých zákonů (energetický zákon), je souvislý prostor vymezený svislými rovinami vedenými po obou stranách vedení ve vodorovné vzdálenosti měřené kolmo na vedení, které činí od krajního vodiče vedení na obě jeho strany:

- a) u napětí nad 1 kV a do 35 kV včetně
 - pro vodiče bez izolace 7 metrů (resp. 10 metrů u zařízení postaveného do 31. 12. 1994, vyjma lesních průseků, kde rozsah ochranného pásma i do uvedeného data činí 7 metrů),
 - pro vodiče s izolací základní 2 metry,
 - pro závěsná kabelová vedení 1 metr;
- b) u napětí nad 35 kV do 110 kV včetně
 - pro vodiče bez izolace 12 metrů (resp. 15 metrů u zařízení postaveného do 31. 12. 1994),
 - pro vodiče s izolací základní 5 metrů;
- c) u zařízení sítě pro elektronickou komunikaci 1 metr od krajního vedení.

Poznámka: Nadzemní vedení nízkého napětí (do 1 kV) není chráněno ochranným pásmem. Při činnostech prováděných v jeho blízkosti (práce v blízkosti) je nutné dodržet vzdálenosti dané ČSN EN 50110-1.

V ochranném pásmu nadzemního vedení je podle § 46 odst. 8 a 9 energetického zákona zakázáno:

1. zřizovat bez souhlasu vlastníka těchto zařízení stavby či umisťovat konstrukce a jiná podobná zařízení, jakož i uskladňovat hořlavé a výbušné látky,
2. provádět bez souhlasu vlastníka zemní práce,
3. provádět činnosti, které by mohly ohrozit spolehlivost a bezpečnost provozu těchto zařízení nebo ohrozit život, zdraví či majetek osob,
4. provádět činnosti, které by znemožňovaly nebo podstatně znesnadňovaly přístup k těmto zařízením,
5. vysazovat chmelnice a nechávat růst porosty nad výšku 3 metry.

Pokud stavba nebo stavební činnost zasahuje do ochranného pásma nadzemního vedení, je třeba požádat o písemný souhlas vlastníka nebo provozovatele tohoto zařízení na základě § 46 odst. 8 a 11 energetického zákona.

V ochranných pásmech nadzemních energetických vedení a sítí pro elektronickou komunikaci je třeba dále dodržovat následující podmínky:

1. Při pohybu nebo pracích v blízkosti elektrického vedení se nesmí osoby, předměty, prostředky nemající povahu jeřábu přiblížit k živým částem vodičů vysokého napětí blíže než 2 metry a u vodičů velmi vysokého napětí blíže než 3 metry (dle PNE 330000-6), pokud není větší vzdálenost stanovena v jiném předpisu (např. ČSN ISO 12480-1).
2. Jeřáby a jim podobná zařízení musí být umístěny tak, aby v kterékoli poloze byly všechny jejich části mimo ochranné pásmo vedení, a musí být zamezeno vymrštění lana.
3. Je zakázáno stavět budovy nebo jiné objekty v ochranných pásmech nadzemních vedení vysokého napětí.
4. Je zakázáno, provádět veškeré pozemní práce, při kterých by byla narušena stabilita podpěrných bodů (sloupů nebo stožárů).
5. Je zakázáno upevňovat antény, reklamy, ukazatele apod. pod, přes nebo přímo na stožáry elektrického vedení.
6. Dodavatel prací musí prokazatelně seznámit své pracovníky, jichž se to týká s ČSN EN 50110-1.
7. Pokud není možné dodržet body č. 1 až 4, je možné požádat příslušný provozní útvar provozovatele distribuční soustavy o další řešení (zajištění odborného dohledu pracovníka s elektrotechnickou kvalifikací dle Vyhlášky č. 50/1978 Sb., vypnutí a zajištění zařízení, zaizolování živých částí apod.), pokud nejsou tyto podmínky již součástí jiného vyjádření ke konkrétní stavbě.
8. V případě požadavku na vypnutí zařízení po nezbytnou dobu provádění prací je nutné požádat minimálně 2 měsíce před požadovaným termínem. V případě vedení nízkého napětí je možné též požádat o zaizolování části vedení.
9. Stavba bude situována tak, aby každá její část včetně dočasných zařízení byla vzdálena nejméně 1,5 m od osy nadzemního zařízení pro elektronickou komunikaci.
10. Do vzdálenosti 1,5 metru od osy nadzemního zařízení pro elektronickou komunikaci nebudou používány mechanismy ohrožující provoz zařízení, skladován materiál, zemina, prováděny postřiky nebo jiná činnost, která by mohla ohrozit provoz zařízení nebo jiného zařízení souvisejícího s nadzemní sítí pro elektronickou komunikaci.

Případné nedodržení uvedených podmínek bude řešeno příslušným stavebním úřadem nebo nahlášeno Energetickému regulačnímu úřadu jako správní delikt ve smyslu příslušného ustanovení energetického zákona, spočívající v porušení zákazu provádět činnosti v ochranných pásmech dle § 46 uvedeného zákona.



PODMÍNKY PRO PROVÁDĚNÍ ČINNOSTÍ V OCHRANNÝCH PÁSMECH ELEKTRICKÝCH STANIC

Ochranné pásmo elektrické stanice je stanoveno v § 46 odst. 6 zákona č. 458/2000 Sb., o podmínkách podnikání a o výkonu státní správy v energetických odvětvích a o změně některých zákonů (energetický zákon), a je vymezeno svislými rovinami vedenými ve vodorovné vzdálenosti:

- u venkovních elektrických stanic a dále stanic s napětím větším než 52 kV v budovách 20 metrů vně od oplocení nebo v případě, že stanice není oplocena, 20 metrů od vnějšího líce obvodového zdiva,
- u stožárových elektrických stanic a věžových stanic s venkovním přívodem s převodem napětí z úrovně nad 1 kV a menší než 52 kV na úroveň nízkého napětí 7 m od vnější hrany půdorysu stanice ve všech směrech,
- u kompaktních a zděných el. stanic s převodem napětí z úrovně nad 1 kV a menší než 52 kV na úroveň nízkého napětí 2 metry od vnějšího pláště stanice ve všech směrech,
- u vestavěných el. stanic 1 metr vně od obestavění.

V ochranném pásmu elektrické stanice je podle § 46 odst. 8 a 10 energetického zákona zakázáno:

- zřizovat bez souhlasu vlastníka těchto zařízení stavby či umisťovat konstrukce a jiná podobná zařízení, jakož i uskláňovat hořlavé a výbušné látky,
- provádět bez souhlasu vlastníka zemní práce,
- provádět činnosti, které by mohly ohrozit spolehlivost a bezpečnost provozu těchto zařízení nebo ohrozit život, zdraví či majetek osob,
- provádět činnosti, které by znemožňovaly nebo podstatně znesnadňovaly přístup k těmto zařízením.

Pokud stavba nebo stavební činnost zasahuje do ochranného pásma elektrické stanice, je třeba požádat o písemný souhlas vlastníka nebo provozovatele tohoto zařízení na základě § 46 odst. 8 a 11 energetického zákona.

V ochranném pásmu elektrické stanice je dále zakázáno provádět činnosti, které by mohly mít za následek ohrožení bezpečnosti a spolehlivosti provozu stanice nebo zmenšující či podstatně znesnadňující její obsluhu a údržbu a to zejména:

- provádět výkopové práce ohrožující zaústění podzemních vedení vysokého a nízkého napětí nebo stabilitu stavební části el. stanice (viz podmínky pro činnosti v ochranných pásmech podzemního vedení),
- skladovat či umisťovat předměty bránící přístupu do elektrické stanice nebo k rozvaděčům vysokého nebo nízkého napětí,
- umisťovat antény, reklamy, ukazatele apod.,
- zřizovat oplocení, které by znemožnilo obsluhu el. stanice.

Případné nedodržení uvedených podmínek bude řešeno příslušným stavebním úřadem nebo nahlášeno Energetickému regulačnímu úřadu jako správní delikt ve smyslu příslušného ustanovení energetického zákona spočívající v porušení zákazu provádět činnosti v ochranných pásmech dle § 46 uvedeného zákona.



DISTRIBUCE

PODMÍNKY PRO PROVÁDĚNÍ ČINNOSTÍ V OCHRANNÝCH PÁSMECH NEBO BEZPROSTŘEDNÍ BLÍZKOSTI ZAŘÍZENÍ TECHNICKÉ INFRASTRUKTURY

Ochranné pásmo zařízení technické infrastruktury činí 1 metr po obou stranách od potrubí nebo kabelu.

V ochranném pásmu zařízení technické infrastruktury je zakázáno bez souhlasu společnosti ČEZ Distribuce, a. s., provádět činnosti, které by mohly ohrozit vodárenské, plynárenské, kanalizační nebo jiné zařízení technické infrastruktury, jejich spolehlivost a bezpečnost provozu. Při provádění veškerých činností v ochranném pásmu i mimo ně nesmí dojít k poškození těchto zařízení.

V projektech v bezprostřední blízkosti zařízení technické infrastruktury je nutno dodržet vzájemné vzdálenosti inženýrských sítí dle ČSN 73 6005.

Jiří Urbánek

NAŠE ZNAČKA
0101568719VYŘÍZENO DNE
22.07.2021**Sdělení o existenci energetického zařízení, sítě pro elektronickou komunikaci nebo zařízení technické infrastruktury v majetku společnosti ČEZ Distribuce, a. s., pro akci:****Revitalizace školního areálu ZŠ Blatenská, Horažďovice - SO 01 Sportoviště**

Vážený zákazníku,

Na základě Vaší žádosti 0101568719 ze dne 22.07.2021 Vám zasíláme sdělení o existenci energetického zařízení, sítě pro elektronickou komunikaci nebo zařízení technické infrastruktury v majetku společnosti ČEZ Distribuce, a. s., ve Vámi vymezeném zájmovém území.

Dovolujeme si Vás upozornit, že **sdělení nenahrazuje** vyjádření provozovatele distribuční soustavy k projektové dokumentaci pro územní nebo stavební řízení, k připojení nového odběru, zdroje elektrické energie nebo k navýšení rezervovaného příkonu a výkonu a s výjimkou havárií ani souhlas s činností v ochranném pásmu.

Toto sdělení je platné do 22.01.2022 a je jedním z podkladů pro zpracování projektové dokumentace, pokud je taková dokumentace zpracovávána.

V majetku ČEZ Distribuce, a. s., se na Vámi uvedeném zájmovém území nachází nebo ochranným pásmem zasahuje energetické zařízení typu:

	síť NN	síť VN	síť VVN
Podzemní síť		střet	
Nadzemní síť			

Stanice	
---------	--

V majetku ČEZ Distribuce, a. s., se na Vámi uvedeném zájmovém území nachází nebo ochranným pásmem zasahuje síť pro elektronickou komunikaci typu:

	síť pro elektronickou komunikaci
Podzemní síť	
Nadzemní síť	

Zařízení technické infrastruktury zahrnuje zejména vodovodní, kanalizační a plynové přípojky pro objekty ČEZ Distribuce a. s., a dále pak další podzemní a nadzemní zařízení sloužící pro provoz distribuční sítě. V majetku ČEZ Distribuce, a. s., se na Vámi uvedeném zájmovém území nachází nebo ochranným pásmem zasahuje zařízení technické infrastruktury:

	zařízení technické infrastruktury
Nadzemní nebo podzemní	

Energetické zařízení (mimo nadzemních sítí NN), zařízení sítě pro elektronickou komunikaci a zařízení technické infrastruktury je chráněno ochranným pásmem podle § 46 zákona č. 458/2000 Sb., o podmínkách podnikání a o výkonu státní správy v energetických odvětvích a o změně některých zákonů (energetický zákon), ve znění pozdějších předpisů. Přibližný průběh tras energetických zařízení, sítě pro elektronickou komunikaci (v trase kabelového vedení může být uloženo několik kabelů energetických i komunikačních) a tras zařízení technické infrastruktury zasíláme v příloze tohoto dopisu.

V případě existence **podzemních** energetických zařízení, sítě pro elektronickou komunikaci nebo zařízení technické infrastruktury je povinností stavebníka alespoň 14 dní před započítím zemních prací požádat telefonicky na 800 850 860 nebo e-mailem na info@cezdistribuce.cz o tzv. **vytyčení trasy podzemního zařízení**, sítě pro elektronickou komunikaci nebo zařízení technické infrastruktury. O vytyčení lze požádat pouze na základě vydaného sdělení o existenci energetického zařízení, sítě pro elektronickou komunikaci nebo zařízení technické infrastruktury, a to (mimo havárií) nejpozději 30 dní před koncem jeho platnosti.

Dojde-li k obnažení podzemního vedení nebo k poškození energetického zařízení, sítě pro elektronickou komunikaci nebo zařízení se sítě pro elektronickou komunikaci související nebo zařízení technické infrastruktury ve vlastnictví ČEZ Distribuce, a. s., nahlaste nám prosím tuto skutečnost bezodkladně jako poruchu na bezplatnou linku 800 850 860.

Pokud uvažovaná **akce nebo činnost zasáhne do ochranného pásma** nadzemních vedení, trafostanic nebo sítě pro elektronickou komunikaci, popř. bude po vytyčení zjištěno, že zasahuje do ochranného pásma podzemních energetických zařízení nebo zařízení pro elektronickou komunikaci, je nutné písemně požádat společnost ČEZ Distribuce, a. s., o souhlas s činností v ochranném pásmu (formulář je k dispozici na www.cezdistribuce.cz v části Formuláře / Činnosti v ochranných pásmech, kontaktní údaje pro podání Vaší žádosti naleznete v zápatí). Jestliže uvažovaná akce vyvolá potřebu dílčí změny trasy vedení nebo přemístění některých prvků energetického zařízení nebo sítě pro elektronickou komunikaci včetně souvisejícího zařízení, je nutné včas společnost ČEZ Distribuce, a. s., požádat o přeložku zařízení podle § 47 energetického zákona.

Zároveň Vás upozorňujeme, že v zájmovém území se může nacházet taktéž energetické zařízení, sít' pro elektronickou komunikaci nebo zařízení technické infrastruktury, které není v majetku společnosti ČEZ Distribuce, a. s.

V souvislosti s výše uvedeným si Vás dovoluujeme upozornit, že uvedené sdělení včetně jeho příloh obsahuje skutečnosti tvořící obchodní tajemství společnosti ČEZ Distribuce, a. s. Poskytnuté informace jsou dále také důvěrnými informacemi a obchodně citlivými informacemi společnosti ČEZ Distribuce, a. s. Z výše uvedených důvodů si Vás proto společnost ČEZ Distribuce, a. s., dovoluje upozornit, že s poskytnutými informacemi je potřeba nakládat dle platných právních předpisů, v opačném případě se vystavujete postihu ve smyslu platné právní úpravy. V této souvislosti si Vás dále dovoluujeme upozornit, že požadované informace nesmí být předány, sděleny, využity, zpřístupněny, či jiným způsobem postoupeny na jakoukoli třetí osobu bez předchozího prokazatelného souhlasu společnosti ČEZ Distribuce, a. s. Informace o existenci energetického zařízení, sítě pro elektronickou komunikaci a zařízení technické infrastruktury mohou být využity pouze pro účel, pro který byly vyžádány.

S pozdravem

ČEZ Distribuce, a. s.

Děčín, Děčín IV-Podmokly
Teplická 874/8
PSČ 405 02
IČ: 24729035

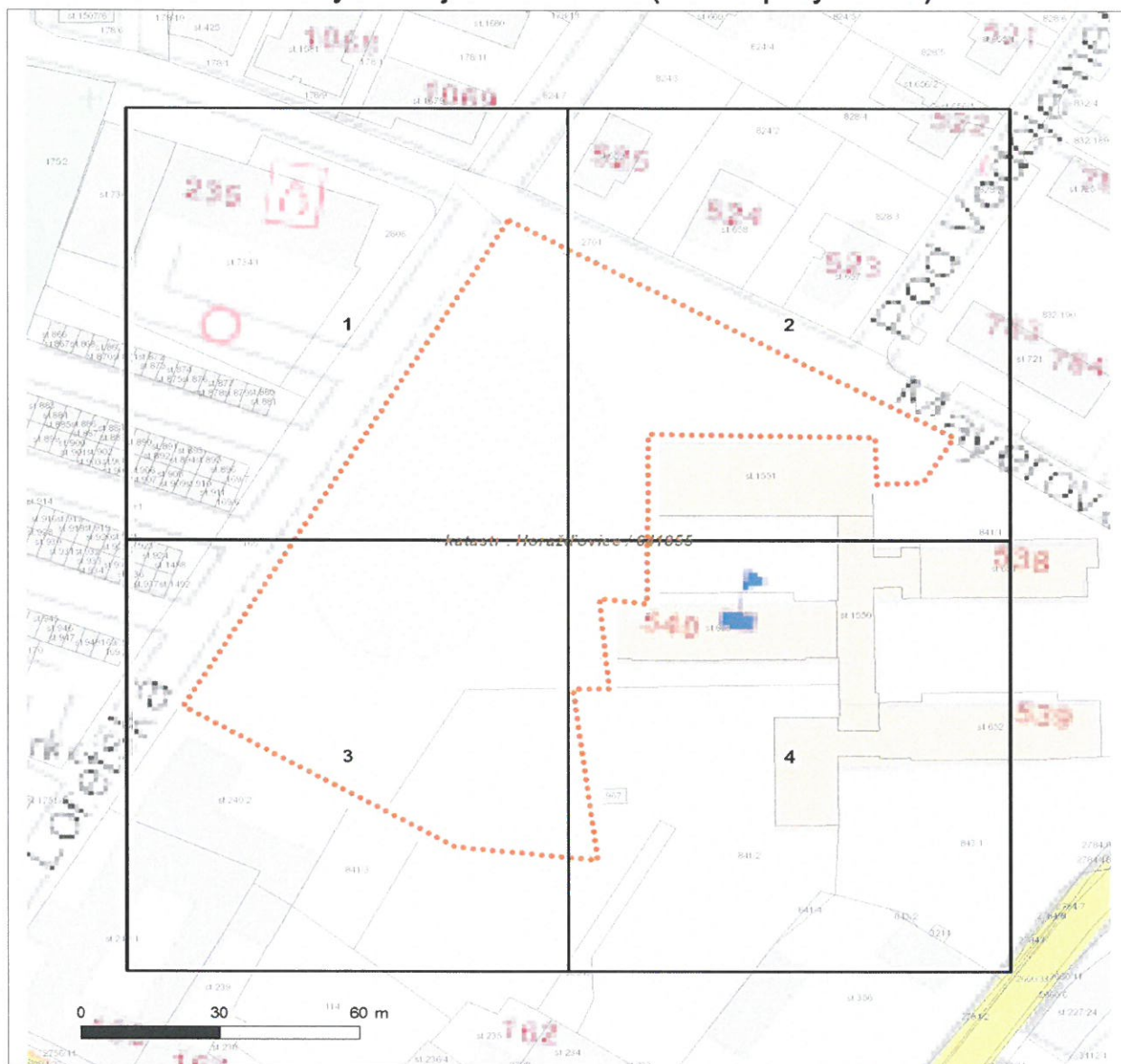
Přílohy

1. Situační výkres zájmového území
2. Podmínky pro provádění činností v ochranných pásmech energetických zařízení, sítě pro elektronickou komunikaci a zařízení technické infrastruktury



























Platí pouze se sdělením číslo 0101568719.

Zakreslené polohy zařízení v příloze jsou pouze informativní.

Situační výkres zájmového území (klad mapových listů)



Není-li zobrazena katastrální mapa, zadejte žádost znovu. Katastrální mapa je generována prostřednictvím externí WMS služby, jejíž provoz nezajišťuje společnost ČEZ Distribuce, a. s.

LEGENDA		
	Podzemní vedení NN do 1 kV	 Stanice do 52 kV - stožárová
	Nadzemní vedení NN do 1 kV	 Stanice do 52 kV - zděná
	Podzemní vedení VN do 35 kV	 Transformovna (nad 52 kV)
	Nadzemní vedení VN do 35 kV	 Probíhající investice ČEZ Distribuce
	Podzemní vedení VVN 110 kV	 Stanice ČEZ Distribuce ve výstavbě
	Nadzemní vedení VVN 110 kV	 Zařízení ČEZ Distribuce ve výstavbě
	NN přívod odběratele	 Hranice katastrálního území
	Zařízení technické infrastruktury	
	Cizí energetické vedení	
	Zájmové území	
		 Nadzemní síť pro elektronickou komunikaci
		 Podzemní síť pro elektronickou komunikaci
		 HDPE trubka
		<i>Souběhy sítí pro elektronickou komunikaci s energetickými sítěmi:</i>
		 Souběh s podzemním vedením NN do 1 kV
		 Souběh s nadzemním vedením NN do 1 kV
		 Souběh s podzemním vedením VN do 35 kV
		 Souběh s nadzemním vedením VN do 35 kV
		 Souběh s podzemním vedením VVN 110 kV
		 Souběh s nadzemním vedením VVN 110 kV

Platí pouze se sdělením číslo 0101568719.

Zakreslené polohy zařízení v příloze jsou pouze informativní.

Situační výkres - list 1



Není-li zobrazena katastrální mapa, zadejte žádost znovu. Katastrální mapa je generována prostřednictvím externí WMS služby, jejíž provoz nezajišťuje společnost ČEZ Distribuce, a. s.

Platí pouze se sdělením číslo 0101568719.

Zakreslené polohy zařízení v příloze jsou pouze informativní.

Situační výkres - list 2



Není-li zobrazena katastrální mapa, zadejte žádost znovu. Katastrální mapa je generována prostřednictvím externí WMS služby, jejíž provoz nezajišťuje společnost ČEZ Distribuce, a. s.



Zakreslené polohy zařízení v příloze jsou pouze informativní.

Situační výkres - list 3



Není-li zobrazena katastrální mapa, zadejte žádost znovu. Katastrální mapa je generována prostřednictvím externí WMS služby, jejíž provoz nezajišťuje společnost ČEZ Distribuce, a. s.

Platí pouze se sdělením číslo 0101568719.

Zakreslené polohy zařízení v příloze jsou pouze informativní.

Situační výkres - list 4



Není-li zobrazena katastrální mapa, zadejte žádost znovu. Katastrální mapa je generována prostřednictvím externí WMS služby, jejíž provoz nezajišťuje společnost ČEZ Distribuce, a. s.



ŽADATEL

Jiří Urbánek

NAŠE ZNAČKA
0201276175

VYŘIZUJE / LINKA

VYŘÍZENO DNE
22.07.2021

Sdělení o existenci komunikačního vedení společnosti Telco Pro Services, a. s.

Název akce: **Revitalizace školního areálu ZŠ Blatenská, Horažďovice - SO 01 Sportoviště**

Účel: **Sloučené územní a stavební řízení**

Vážený zákazníku,
dovolujeme si reagovat na Vaši žádost číslo 0201276175 ze dne 22.07.2021, která se týkala sdělení o existenci komunikačního zařízení na Vámi určeném zájmovém území.

Dle vědomí společnosti Telco Pro Services, a. s., se na Vámi vymezeném zájmovém území:
nenachází komunikační zařízení v majetku společnosti Telco Pro Services, a. s.

Zároveň si Vás dovoluujeme upozornit, že není vyloučeno, že se ve Vámi vymezeném zájmovém území nachází jiné zařízení, které není v majetku společnosti Telco Pro Services, a. s.

Toto sdělení je platné do 22.07.2022.

V souvislosti s výše uvedeným si Vás dovoluujeme upozornit, že sdělení o existenci či neexistenci sítí představuje skutečnosti tvořící obchodní tajemství společnosti Telco Pro Services, a. s. Poskytnuté informace jsou dále také důvěrnými informacemi společnosti Telco Pro Services, a. s. Z výše uvedených důvodů si Vás proto společnost Telco Pro Services, a. s., dovoluje upozornit, že s poskytnutými informacemi je potřeba nakládat dle platných právních předpisů, v opačném případě se vystavujete postihu ve smyslu platné právní úpravy. V této souvislosti si Vás dovoluujeme rovněž upozornit, že požadované informace nesmí být předány, sděleny, využity, zpřístupněny, či jiným způsobem postoupeny na jakoukoli třetí osobu bez předchozího prokazatelného souhlasu společnosti Telco Pro Services, a. s. Informace o existenci sítí mohou být využity pouze pro účel, pro který byly vyžádány.

S pozdravem

Telco Pro Services, a. s.

Praha, Praha 4
Duhová 1531/3
PSČ 140 00
IČ: 29148278

Přílohy

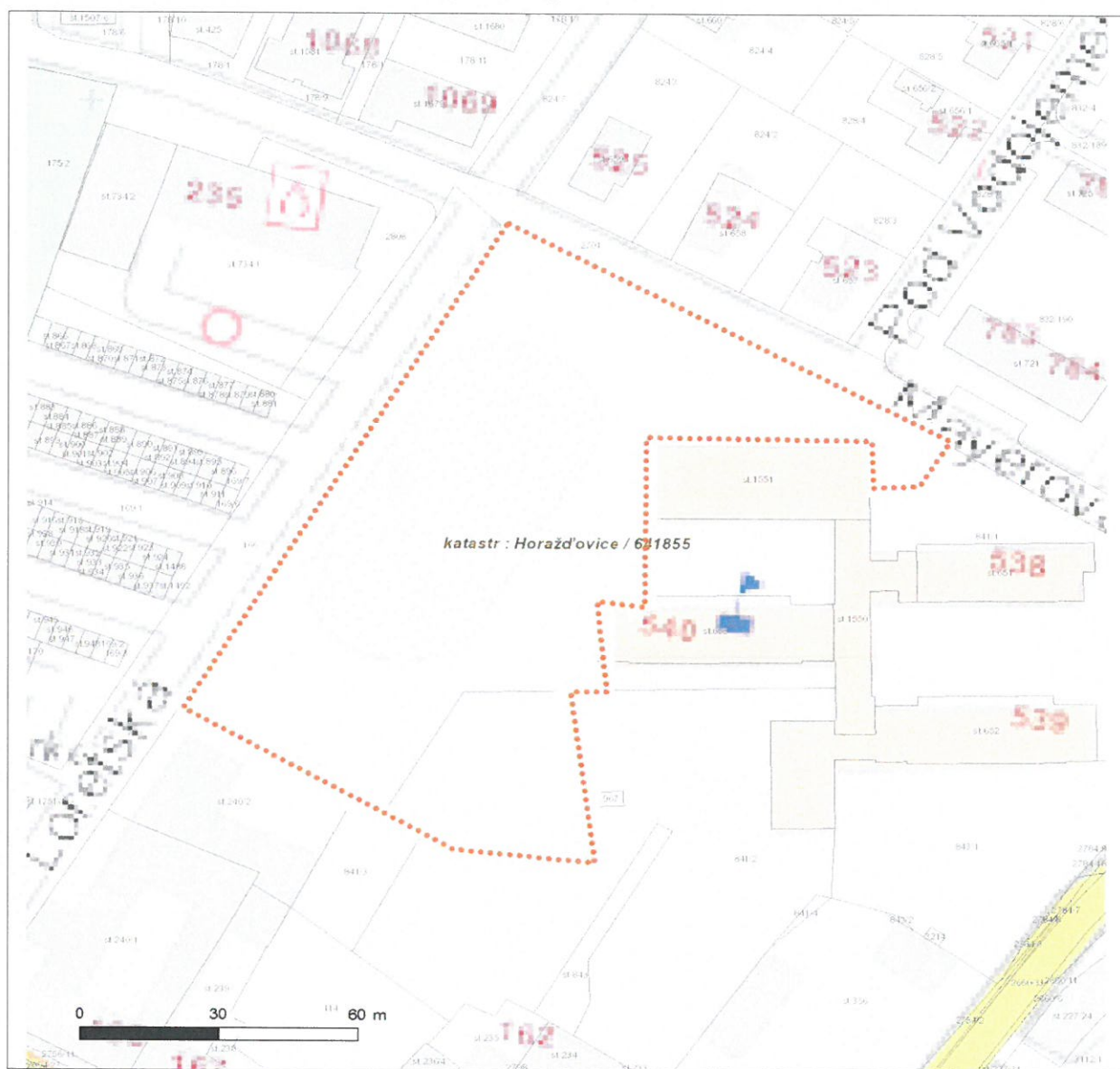
Situační výkres zájmového území



Platí pouze se sdělením číslo 0201276175.

Zakreslené polohy zařízení v příloze jsou pouze informativní.

Situační výkres zájmového území



LEGENDA

- | | | | |
|--|---------------------------|--|-----------------------------|
| | Nadzemní optické vedení | | Radioreléový spoj vzduch |
| | Podzemní optické vedení | | Zájmové území |
| | Nadzemní metalické vedení | | Hranice katastrálního území |
| | Podzemní metalické vedení | | |

Váš dopis ze
dne: 20.05.2021

Naše značka: O21070150052
Vyřizuje: Jan Šrámek
Tel.: tel.: +420 376 319 834
E-mail: jan.sramek@cevak.cz
Datum: 24.05.2021

Lukáš Urbánek
Velké náměstí č.p. 54
386 01 Strakonice I

Horažďovice, parc. č. 841/1, Revitalizace školního areálu ZŠ Blatenská, Horažďovice - SO 01 Sportoviště (územní nebo stavební řízení - bez záměru napojení na vodohospodářské sítě)

Investor: Město Horažďovice, Horažďovice, Mírové náměstí, č.p. 1, 34101

V zájmovém území provozuje společnost ČEVAK a.s. vodovod a kanalizaci pro veřejnou potřebu. V příloze Vám posíláme orientační zákres námi provozovaných vodohospodářských sítí. V situaci nemusí být zakresleny všechny vodovodní a kanalizační přípojky, jejich polohu si můžete ověřit dotazem u jejich vlastníků.

Dokumentace řeší revitalizaci hřiště.

S realizací souhlasíme – dle přiložené situace nedochází ke změnám v napojení na VH sítě ve správě Čevak a.s.

Toto vyjádření společnosti ČEVAK a.s. má platnost 2 roky ode dne vydání.

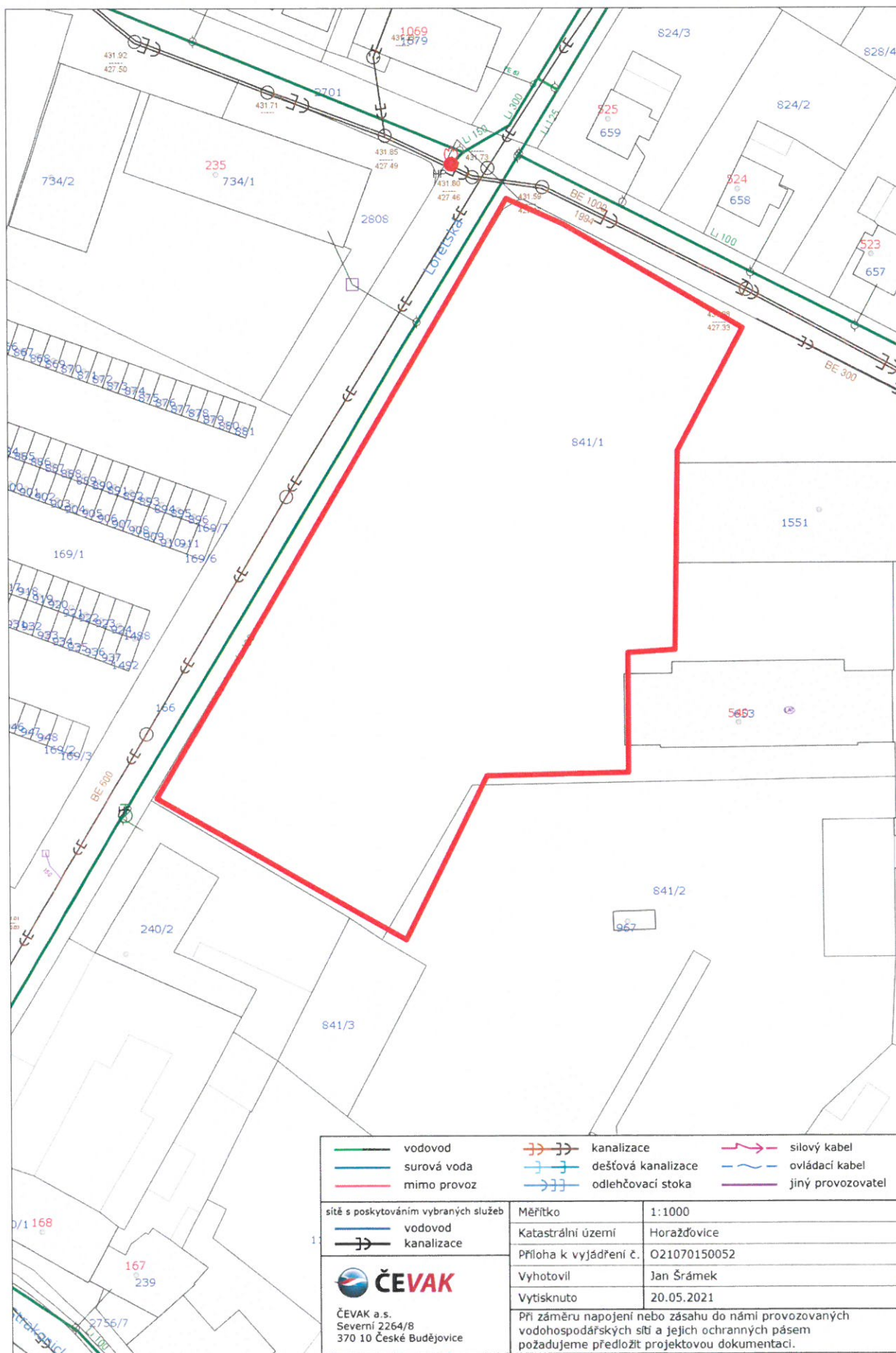
S pozdravem

Jan Šrámek
referent vyjadřovací činnosti

ČEVAK a.s.
Severní 8/2264, 370 10 České Budějovice
IČ: 608 49 657 DIČ: CZ60849657
zapsaná v OR u KS Č. Budějovice
oddíl B, vložka 657

V. 2.

Přílohy: Mapa_O21070150052.pdf





naše značka
5002426836
vyřizuje
Jaroslav Kápička
datum
22.07.2021

Jiří Urbánek
Velké náměstí 54
38601 Strakonice

Věc:

Revitalizace sportovního areálu ZŠ Blatenská, Horažďovice

K.ú. - p.č.: Horažďovice

Stavebník: Město Horažďovice, Mírové náměstí 1, 34101 Horažďovice

Účel stanoviska: Povolení stavby - stavební režim (ÚR+SP)

GasNet, s.r.o., jako provozovatel distribuční soustavy (PDS) a technické infrastruktury, zastoupený GasNet Služby, s.r.o., vydává toto stanovisko:

V zájmovém území vyznačeném v příloze tohoto stanoviska, nejsou umístěna žádná provozovaná plynárenská zařízení a plynovodní přípojky ve vlastnictví nebo správě GasNet, s.r.o.. Mohou se zde nacházet plynárenská zařízení jiných vlastníků či správců, případně i dlouhodobě nefunkční/neprovozovaná plynárenská zařízení bez dostupných informací o jejich poloze a vlastnictví.

V rozsahu území vyznačeného v příloze souhlasíme s povolením stavby dle zákona 183/2006 Sb. ve znění pozdějších předpisů např. s vydáním územního rozhodnutí, zjednodušeným územním řízením, vydáním územního souhlasu, uzavřením veřejnoprávní smlouvy, ohlášením, stavebním povolením, veřejnoprávní smlouvou o provedení stavby nebo oznámením stavebního záměru s certifikátem autorizovaného inspektora.

V případě uzavření veřejnoprávní smlouvy nebude GasNet, s.r.o. ani GasNet Služby, s.r.o., jako zmocněnec GasNet, s.r.o., účastníkem územního ani stavebního řízení a nebudou uvedeni ve třetích osobách veřejnoprávní smlouvy.

Platí pouze pro území vyznačené v příloze tohoto stanoviska a to 24 měsíců ode dne jeho vydání.

Stanovisko bylo vygenerováno na základě vaší žádosti automaticky.

V případě dotčení pozemku v majetku společnosti GasNet, s.r.o. je třeba dále projednat smluvní vztah k tomuto pozemku. Kontakt na projednání naleznete na adrese www.gasnet.cz/cs/kontaktni-system/, činnost "Smluvní vztahy - pozemky a budovy plynárenských zařízení", případně na Zákaznické lince GasNet 555 90 10 10.

GasNet Služby, s.r.o.

Plynárenská 499/1 • Zábřehovice • 602 00 Brno • T 555 90 10 10 • www.gasnet.cz

IČ: 27935311 • DIČ: CZ27935311

Zápis do obchodního rejstříku: Krajský soud v Brně, sp. zn. C 57165, dne 26. 7. 2007

Certificate of incorporation: Regional Court in Brno, ref. number C 57165, on 26th July 2007

Zákaznická linka GasNet 555 90 10 10, info@gasnet.cz, www.gasnet.cz



Za správnost a úplnost dokumentace předložené s žádostí včetně jejího souladu s platnými předpisy plně zodpovídá její zpracovatel. Stanovisko nenahrazuje případná další stanoviska k jiným částem stavby.

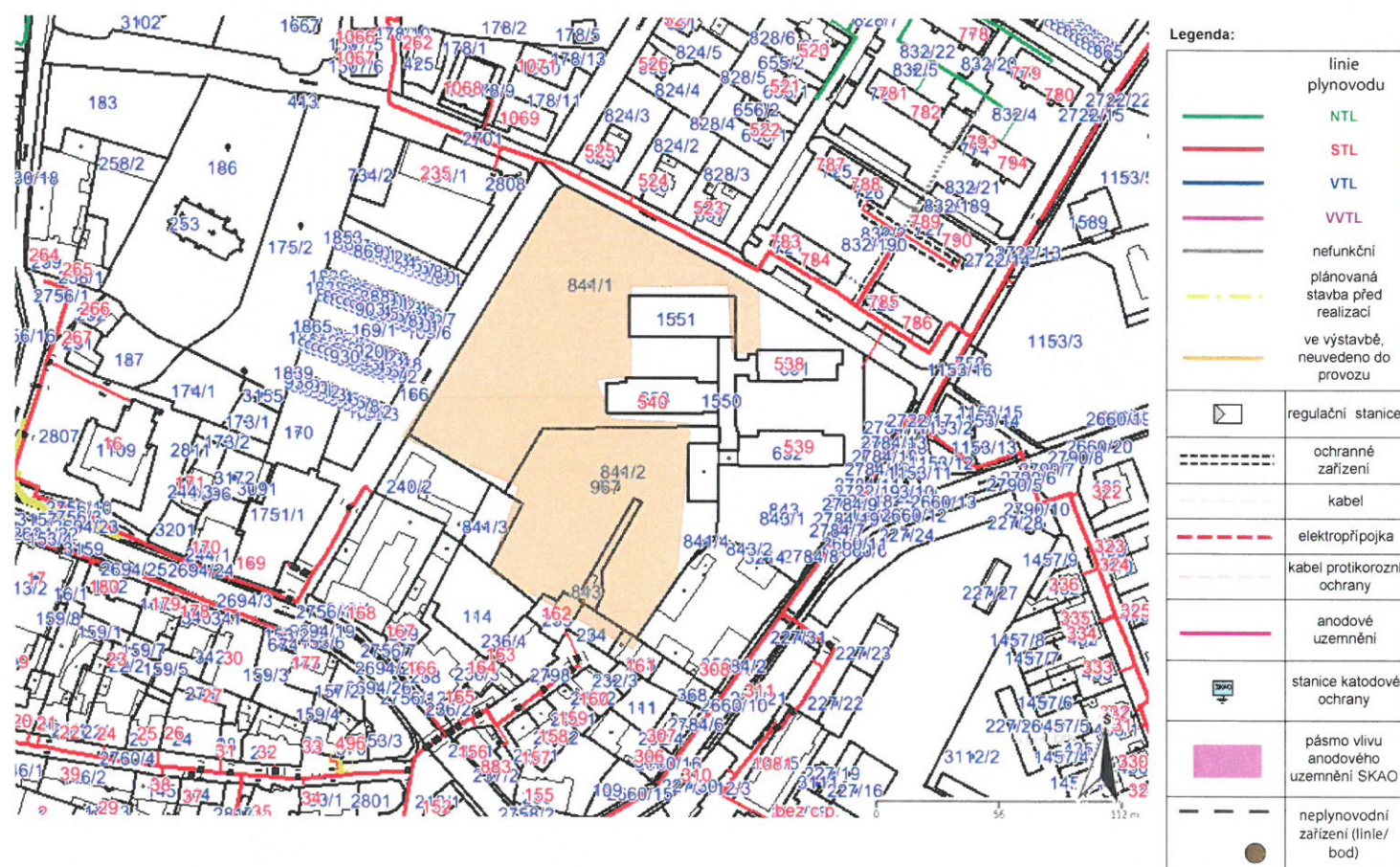
V případě další korespondence nebo jednání (např. změna stavby) uvádějte naši značku - 5002426836 a datum tohoto stanoviska. Kontakty jsou k dispozici na <https://www.gasnet.cz/cs/kontaktni-system/>.

GasNet, s.r.o.
zastoupená společností GasNet Služby, s.r.o., IČ 27935311
Jaroslav Kápička
Vedoucí zpracování externích požadavků
Odbor zpracování externích požadavků

Přílohy: Orientační zakres plynárenského zařízení

Příloha: Orientační zakres plynárenského zařízení. Tato příloha je nedílnou součástí stanoviska č. 5002426836 ze dne 22.07.2021.

Provozovatel DS: GasNet, s.r.o.; Stavebník: Město Horažďovice, Mírové náměstí 1, 34101 Horažďovice. K.ú.: Horažďovice.





Jiří Urbánek
Velké náměstí 54
386 01 Strakonice

Naše značka:
8435/21/OVP/N

Datum:
22.7.2021

**Toto vyjádření je vydáváno ve smyslu zákona č. 458/2000 Sb. a zákona č. 183/2006 Sb.,
má platnost 2 roky od data jeho vydání.**

Věc: Revitalizace školního areálu ZŠ Blatenská, Horažďovice

okres: Klatovy
k.ú.: Horažďovice

**NEZASAHUJE do bezpečnostního pásma VTL plynovodu a ochranného pásma
telekomunikačního vedení NET4GAS, s.r.o.**

V další korespondenci uvádějte vždy číslo našeho vyjádření.

NET4GAS, s.r.o.
Na Hřebenech II 1718/8, P.O.BOX 22
140 21 Praha 4 - Nusle
IČ: 27260364
DIČ: CZ27260364 (43)

Aleš Novák
Manažer, Dokumentace soustavy

**Žádosti o vyjádření k VTL plynovodům a telekomunikačnímu vedení NET4GAS, s.r.o. zasílejte pomocí
elektronické podatelny: www.net4gas.cz (Přepavní soustava - Žádost o vyjádření).**



Příloha k vyjádření: 8435/21/OVP/N

Seznam souřadnic předmětu vyjádření:

Souřadnice jsou uvedeny v souřadnicovém systému jednotné trigonometrické sítě katastrální (S-JTSK).

Polygon č. 1 / 1

Y [m]	X [m]
806073.811	1119911.669
806003.961	1119796.664
805933.758	1119834.411
805926.350	1119848.522
805973.975	1119848.875
805972.917	1119885.564
805984.558	1119886.622
805982.795	1119902.497
805947.164	1119904.261
806006.078	1119952.239
806015.603	1119946.947

BURDA VÁCLAV ELEKTROSLUŽBY, OTAVSKÁ 1031, 341 01 HORAŽDOVICE

**Pan Lukáš Urbánek
projekční kancelář
Velké náměstí 54
386 01 Strakonice**

Vyřizuje: Burda Václav
Horažďovice, dne: 22.7. 2021

Věc: vyjádření k existenci podzemních sítí veřejného osvětlení a městského rozhlasu

Sdělujeme Vám, že v zájmovém území akce s názvem - „**Revitalizace školního areálu ZŠ Blatenská – SO 01 sportoviště na parc.č.841/1 v k.ú. Horažďovice,**“ - se nacházejí podzemní sítě veřejného osvětlení v majetku Města Horažďovice a zemní kabelová vedení městského rozhlasu.

Kabelová vedení jsou uložena v prostoru chodníků, komunikací a v zelených plochách. Průběh této trasy VO je zakreslen v zájmovém území znázorněném v zaslaném snímku z mapy.


Zemní kabelové trasy jsou pouze orientační. Přesná dokumentace není vypracována. Proto požadujeme výkopové práce v blízkosti kabelových tras provádět se zvýšenou opatrností, dokopávky ručně.

Výše uvedené zařízení veřejného osvětlení a městského rozhlasu je nutno respektovat a chránit jakožto veřejně prospěšné zařízení včetně ochranného pásma ve smyslu §46, zákona číslo 458/2000 Sb. v platném znění zákona číslo 670/2004 Sb.

Při zřizování stavení je nutné postupovat v souladu s §18. Vyhlášky číslo.324/1990 Sb., ČSN 73 3050 zemní práce a ČSN 73 6005 prostorová úprava vedení. Zejména je nutno dodržet následující podmínky:

- zajistit vytýčení trasy oprávněnou osobou
- veškeré křížení a souběhy musí být provedeny podle ČSN 73 6005
- v místech blízkého souběhu a křížování je nutno vykopat sondy
- nad kabelovou trasou je nutno dodržovat zákaz přejíždění těžkými vozidly nad 3,5 t dokud nebude provedena ochrana kabelu proti mechanickému poškození
- před záhozem uvést lože do původního stavu /zhutnění, pískování, mechanické krytí/ a přizvat zástupce firmy Burda Václav – ELEKTROSLUŽBY ke kontrole uložení.
- po odkrytí je třeba kabel chránit proti prověšení nebo poškození nepovolanou osobou.
- platnost tohoto vyjádření je 1 rok ode dne vydání

S pozdravem.



Václav BURDA ①
ELEKTROSLUŽBY
341 01 Horažďovice, Otavská 1031
IČO: 446 40 277, DIČ: CZ511023147
Tel.: 376 511 501
Mobil: 602 491 905

Václav BŮRA
ELEKTROSLOUŽBY
Horaždovice, Otavská 1031
5 40 277, DIČ: CZ511023147
Tel.: 376 511 501
Mobil: 602 491 905

Václav BŮRDA
ELEKTROSLOŽBY
341 01 Horažďovice, Olavská 1031
ČO: 446 40 277, DIČ: CZ511023147
Tel.: 376 511 501
Mobil: 602 491 905

ZAJMOVE 'UZEMI

374
8412

BYTSERVIS SUŠICE spol. s r.o.

Příkopy 86, 342 01 Sušice

VÁŠ DOPIS ZNAČKY/ ZE DNE
22.07.2021

NAŠE ZNAČKA
Lukáš Urbánek

VYŘIZUJE / LINKA
Kolář / 376523321

SUŠICE DNE
28. 07. 2021

**Věc: Vyjádření k technické infrastruktuře – Horažďovice, KT, parcela č. 841/1,
revitalizace školního areálu Blatenská S0 01 Sportoviště**

Dobrý den pane Urbánek,

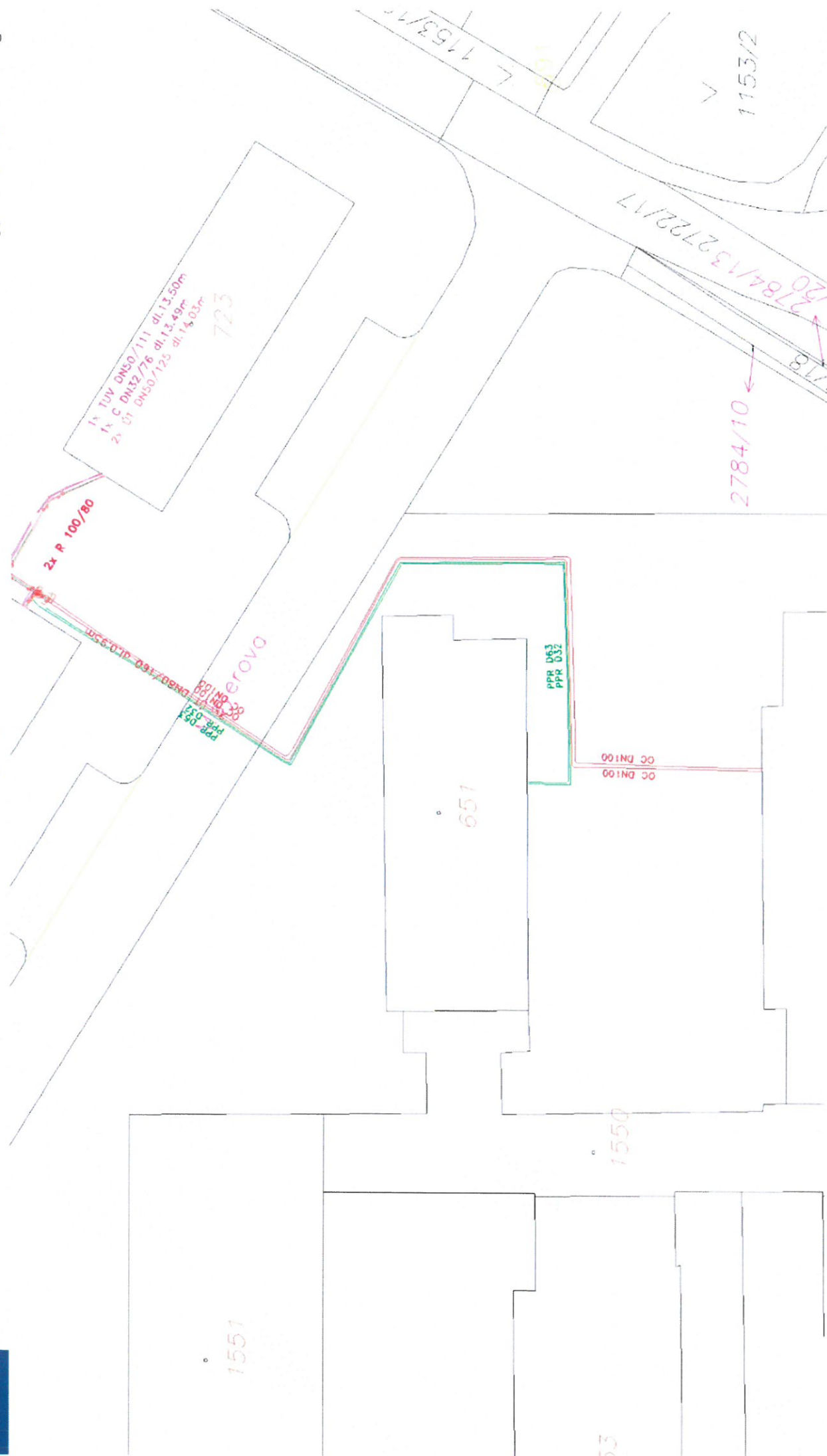
ve Vámi vyznačeném zájmovém území se ve správě Bytservisu Sušice spol. s r. o. nenachází žádné sítě, nemáme ani žádné připomínky. V příloze vám posílám upřesnění vstupu topného kanálu do objektu, který je v dostatečné vzdálenosti od vaší plánované realizace.

S pozdravem

BYTSERVIS SUŠICE
spol. s r.o.
Příkopy 86
342 01 SUŠICE
DIČ: CZ45359601



Josef Kolář



**VYJÁDŘENÍ O EXISTENCI SÍTĚ ELEKTRONICKÝCH KOMUNIKACÍ
společnosti CETIN a.s.**

(„Vyjádření“)

**A VŠEOBECNÉ PODMÍNKY OCHRANY SÍTĚ ELEKTRONICKÝCH KOMUNIKACÍ
společnosti CETIN a.s.**

(„Všeobecné podmínky ochrany SEK“)

toto Vyjádření a Všeobecné podmínky ochrany SEK je vydané dle ustanovení § 101 zákona č. 127/2005 Sb., o elektronických komunikacích a o změně některých souvisejících zákonů, v účinném znění („**Zákon o elektronických komunikacích**“), a dle ustanovení § 161 zákona č. 183/2006 Sb., o územním plánování a stavebním řádu, v účinném znění („**Stavební zákon**“), a dle příslušných ustanovení zákona č. 89/2012 Sb., občanský zákoník, v účinném znění („**Občanský zákoník**“)

Číslo jednací: 735766/21

Číslo žádosti: 0121 209 327 („Žádost“)

Název akce („ Stavba “)		Revitalizace školního areálu ZŠ Blatenská, Horažďovice - SO 01 Sportoviště	
Důvod vydání Vyjádření („ Důvod vyjádření “)		Společné územní a stavební řízení	
Žadatel	Jiří Urbánek		
Stavebník	Město Horažďovice, Mírové náměstí 1, Horažďovice, 34101		
Zájmové území	Okres	Klatovy	
	Obec	Horažďovice	
	Kat. území / č. parcely	Horažďovice	
Platnost Vyjádření		23. 7. 2023 („Den konce platnosti Vyjádření“)	

Žadatel Žádosti určil a vyznačil Zájmové území, jakož i určil Důvod Vyjádření.

Na základě určení a vyznačení Zájmového území Žadatelem a na základě určení Důvodu Vyjádření vydává společnost CETIN a.s. následující Vyjádření:

Dojde ke střetu se sítí elektronických komunikací (dále jen „SEK“) společnosti CETIN a.s.

- (I) Na Žadatelem určeném a vyznačeném Zájmovém území se vyskytuje SEK společnosti CETIN a.s.;
- (II) Společnost CETIN a.s. **za podmínky splnění bodu (III)** tohoto Vyjádření **souhlasí**, aby Stavebník a/nebo Žadatel, je-li Stavebníkem v Zájmovém území vyznačeném v Žádosti, provedl Stavbu a/nebo činnosti povolené příslušným správním rozhodnutím vydaným dle Stavebního zákona;
- (III) Stavebník a/nebo Žadatel, je-li Stavebníkem je povinen řídit se Všeobecnými podmínkami ochrany SEK, které jsou nedílnou součástí Vyjádření;
- (IV) Pro případ, že bude nezbytné přeložení SEK, zajistí vždy takové přeložení SEK její vlastník, společnost CETIN a.s. Stavebník, který vyvolal překládku SEK je dle ustanovení § 104 odst. 17 Zákona o elektronických komunikacích povinen uhradit společnosti CETIN a.s. veškeré náklady na nezbytné úpravy dotčeného úseku SEK, a to na úrovni stávajícího technického řešení;
- (V) Pro účely přeložení SEK dle bodu (IV) tohoto Vyjádření je Stavebník povinen uzavřít se společností CETIN a.s. Smlouvu o realizaci překládky SEK.

Číslo jednací: 735766/21

Číslo žádosti: 0121 209 327

Vyjádření je platné pouze pro Zájmové území určené a vyznačené Žadatelem, jakož i pro Důvod Vyjádření stanovený a určený Žadatelem v Žádosti.

Vyjádření pozbývá platnosti i) v Den konce platnosti Vyjádření, ii) změnou rozsahu Zájmového území či změnou Důvodu Vyjádření uvedeného v Žádosti a/nebo iii) jakýmkoliv porušením kterékoliv povinnosti stanovené Všeobecnými podmínkami ochrany SEK, to vše v závislosti na tom, která ze skutečností rozhodná pro pozbytí platnosti Vyjádření nastane nejdříve.

Společnost CETIN a.s. vydáním tohoto Vyjádření poskytla Žadateli pro Žadatelem určené a vyznačené Zájmové území veškeré informace o SEK dostupné společnosti CETIN a.s. ke dni podání Žádosti.


Ze strany společnosti CETIN a.s. může v některých případech docházet ke zpracování Vašich osobních údajů. Ke zpracování Vašich osobních údajů dochází vždy v souladu s platnými právními předpisy. Konkrétní zásady a podmínky zpracování osobních údajů společností CETIN a.s. jsou dostupné na <https://www.cetin.cz/zasady-ochrany-osobnich-udaju>.

V případě dotazů k Vyjádření kontaktujte prosím asistenční linku 800 630 630.

Přílohami Vyjádření jsou:

- *Všeobecné podmínky ochrany SEK*
- *Informace k vytýčení SEK ve vlastnictví společnosti CETIN a.s.*
- *Situační výkres (obsahuje Zájmové území určené a vyznačené Žadatelem a výřezy účelové mapy SEK)*

Vyjádření vydala společnost **CETIN a.s.** dne: 23. 7. 2021.



CETIN a.s.
Českomoravská 2510/19, Libeň
190 00 Praha 9
DIČ CZ04084063

102

VŠEOBECNÉ PODMÍNKY OCHRANY SÍTĚ ELEKTRONICKÝCH KOMUNIKACÍ společnosti CETIN a.s.**1. PLATNOST VŠEOBECNÝCH PODMÍNEK**

- i) Tyto Všeobecné podmínky ochrany sítě elektronických komunikací (dále jen „VPOSEK“) tvoří součást Vyjádření (jak je tento pojem definován níže v článku 2 VPOSEK).
- ii) V případě rozporu mezi Vyjádřením a těmito VPOSEK mají přednost ustanovení Vyjádření, pokud není těmito VPOSEK stanoveno jinak.

2. DEFINICE

Níže uvedené termíny, jsou-li použity v těchto VPOSEK a uvozeny velkým písmenem, mají následující význam, není-li těmito VPOSEK a/nebo Příslušnými požadavky stanoveno výslovně jinak:

„**CETIN**“ znamená CETIN a.s. se sídlem Českomoravská 2510/19, Libeň, 190 00 Praha 9, IČO: 04084063, zapsaná v obchodním rejstříku vedeném Městským soudem v Praze pod spz. B 20623;

„**Den**“ je kalendářní den;

„**Kabelovod**“ podzemní zařízení sestávající se z tělesa Kabelovodu a kabelových komor, sloužící k zatahování kabelů a ochranných trubek;

„**Občanský zákoník**“ znamená zákon č. 89/2012 Sb., občanský zákoník, v účinném znění;

„**POS**“ je zaměstnanec společnosti CETIN, pověřený ochranou sítě, Miroslav Zelenka, tel.: 606 755 896, e-mail: miroslav.zelenka@cetin.cz;

„**Pracovní den**“ znamená Den, kromě soboty, neděle, a státních svátků a ostatních svátků ve smyslu zákona č. 245/2000 Sb., o státních svátcích, o významných dnech a o dnech pracovního klidu, v účinném znění;

„**Příslušné požadavky**“ znamená jakýkoli a každý příslušný právní předpis, vč. technických norem, nebo normativní právní akt veřejné správy či samosprávy, nebo jakékoli rozhodnutí, povolení, souhlas nebo licenci, včetně podmínek, které s ním souvisí;

„**Překládka**“ je stavba spočívající ve změně trasy vedení SEK ve vlastnictví CETIN nebo přemístění zařízení SEK ve vlastnictví CETIN; Stavebník, který Překládku vyvolal, je dle ustanovení § 104 odst. 17 Zákona o elektronických komunikacích povinen uhradit společnosti CETIN veškeré náklady na nezbytné úpravy dotčeného úseku SEK, a to na úrovni stávajícího technického řešení;

„**SEK**“ je síť elektronických komunikací ve vlastnictví CETIN;

„**Stavba**“ je stavba a/nebo činnost ve vztahu, k níž bylo vydáno Vyjádření, a je prováděna Stavebníkem a/nebo Žadatelem v souladu s Příslušnými požadavky, povolená příslušným správním rozhodnutím vydaným dle Stavebního zákona;

„**Stavebník**“ je osoba takto označená ve Vyjádření;

„**Stavební zákon**“ je zákon č. 183/2006 Sb., o územním plánování a stavebním řádu;

„**Vyjádření**“ je vyjádření o existenci sítě elektronických komunikací vydané společností CETIN dne 23. 7. 2021 pod č.j. 735766/21;

„**Zájmové území**“ je území označené Žadatelem a/nebo Stavebníkem v Žádosti;

„**Situační výkres**“ je výkres, který je přílohou Vyjádření a obsahuje Zájmové území určené a vyznačené Žadatelem v Žádosti a výřezy účelové mapy SEK;

„**Zákon o elektronických komunikacích**“ je zákon č. 127/2005 Sb., o elektronických komunikacích a o změně některých souvisejících zákonů, v účinném znění;

„**Žadatel**“ je osoba takto označená ve Vyjádření.

„**Žádost**“ je žádost, kterou Žadatel a/nebo Stavebník požádal CETIN o vydání Vyjádření.

3. PLATNOST A ÚČINNOST VPOSEK

Tyto VPOSEK jsou platné a účinné Dnem odeslání Vyjádření na i) adresu elektronické pošty Stavebníka a/nebo Žadatele uvedenou v Žádosti nebo ii) adresu pro doručení prostřednictvím poštovní přepravy uvedenou Stavebníkem a/nebo Žadatelem v Žádosti.

4. OBECNÁ PRÁVA A POVINNOSTI STAVEBNÍKA A/NEBO ŽADATELE

- (i) Stavebník, Žadatel je výslovně srozuměn s tím, že SEK je veřejně prospěšným zařízením, byla zřízena ve veřejném zájmu a je chráněna Příslušnými požadavky.
- (ii) SEK je chráněna ochranným pásmem, jehož rozsah je stanoven (a) ustanovením § 102 Zákona o elektronických komunikacích a/nebo (b) právními předpisy účinnými před Zákonom o elektronických komunikacích, není-li Příslušnými požadavky stanoveno jinak.
- (iii) Stavebník, Žadatel nebo jím pověřená třetí osoba, je povinen při provádění Stavby nebo jiných prací, při odstraňování havárií a projektování staveb, řídit se Příslušnými požadavky, správnou praxí v oboru stavebnictví a technologickými postupy a je povinen učinit veškerá nezbytná opatření vyžadovaná Příslušnými požadavky k ochraně SEK před poškozením. Povinnosti dle tohoto odstavce má Stavebník rovněž ve vztahu k SEK, které se nachází mimo Zájmové území.
- (iv) Při zjištění jakéhokoliv rozporu mezi údaji v Situačním výkresu, který je přílohou Vyjádření a skutečným stavem, je Stavebník a/nebo Žadatel povinen bez zbytečného odkladu, nejpozději Den následující po zjištění takové skutečnosti, zjištěný rozpor oznámit POS.
- (v) Stavebník, Žadatel nebo jím pověřená třetí osoba, je povinen každé poškození či krádež SEK bezodkladně, nejpozději Den následující po zjištění takové skutečnosti, oznámit takovou skutečnost dohledovému centru společnosti CETIN na telefonní číslo +420 238 464 190.
- (vi) Bude-li Stavebník, Žadatel nebo jím pověřená třetí osoba na společnosti CETIN požadovat, aby se jako účastník správního řízení, pro jehož účely bylo toto Vyjádření vydáno, vzdala práva na odvolání proti rozhodnutí vydanému ve správním řízení, je oprávněn kontaktovat POS.

5. POVINNOSTI STAVEBNÍKA PŘI PŘÍPRAVĚ STAVBY

- (i) Při projektování Stavby je Stavebník povinen zajistit, aby projektová dokumentace Stavby (i) zohledňovala veškeré požadavky na ochranu SEK vyplývající z Příslušných požadavků, zejména ze Zákona o elektronických komunikacích a Stavebního zákona, (ii) respektovala správnou praxi v oboru stavebnictví a technologické postupy a (iii) umožňovala, aby i po provedení a umístění Stavby dle takové projektové dokumentace byla společnost CETIN, jako vlastník SEK schopna bez jakýkoliv omezení a překážek provozovat SEK, provádět údržbu a opravy SEK.
- (ii) Nebude-li možné projektovou dokumentaci zajistit některý, byť i jeden z požadavků dle předchozího odstavce (i) a/nebo umístění Stavby by mohlo způsobit, že nebude naplněn některý, byť i jeden z požadavků dle předchozího odstavce (i), vyvolá Stavebník Překládku.
- (iii) Při projektování Stavby, která se nachází nebo je u ní zamýšleno, že se bude nacházet v ochranném pásmu radiových tras společnosti CETIN a překračuje výšku 15 m nad zemským povrchem, a to včetně dočasných objektů zařízení staveniště (jeřáby, konstrukce, atd.) je Stavebník povinen písemně kontaktovat POS za účelem získání konkrétního stanoviska a podmínek k ochraně radiových tras společnosti CETIN a pro určení, zda Stavba vyvolá Překládku. Ochranné pásmo radiových tras v šíři 50m je zakresleno do situačního výkresu, který je součástí tohoto Vyjádření.

VŠEOBECNÉ PODMÍNKY OCHRANY SÍTĚ ELEKTRONICKÝCH KOMUNIKACÍ společnosti CETIN a.s.

- (iv) Pokud se v Zájmovém území nachází podzemní silové vedení (NN) ve vlastnictví společnosti CETIN, je Stavebník povinen ve vztahu k projektové dokumentaci zajistit totéž, co je uvedeno pod písm (i) tohoto článku 5, přičemž platí, že Stavebník vyvolá Překládku v případech uvedených pod písm (ii) tohoto článku 5.
- (v) Stavebník je povinen při projektování Stavby, která je stavbou (a) zařízení silových elektrických sítí (VN, VVN a ZVVN) a/nebo (b) trakčních vedení, provést výpočet či posouzení rušivých vlivů na SEK, zpracovat ochranná opatření, to vše dle a v souladu s Příslušnými požadavky. Stavebník je povinen nejpozději třicet (30) Dnů před podáním žádosti o vydání příslušného správního rozhodnutí k umístění Stavby dle Stavebního zákona předat POS výpočet či posouzení rušivých vlivů na SEK a zpracovaná ochranná opatření.
- (vi) Je-li Stavba v souběhu s Kabelovodem, nebo Kabelovod kříží, je Stavebník povinen nejpozději ke Dni, ke kterému započne se zpracováním projektové dokumentace ke Stavbě, oznámit POS a projednat s POS (a) veškeré případy, kdy trajektorie podvrtní a protlaků budou vedeny ve vzdálenosti menší, než je 1,5 m od Kabelovodu a (b) jakékoliv výkopové práce, které budou nebo by mohly být vedeny v úrovni či pod úrovní Kabelovodu nebo kabelové komory.
- (vii) Je-li Stavba umístěna nebo má být umístěna v blízkosti Kabelovodu, ve vzdálenosti menší, než jsou 2 m nebo kříží-li Stavba Kabelovod ve vzdálenosti menší, než je 0,5 m nad nebo kdekoliv pod Kabelovodem, je Stavebník povinen předložit POS k posouzení zakreslení Stavby v příčných řezech, přičemž do příčného řezu je Stavebník rovněž povinen zakreslit profil kabelové komory.

6. POVINNOSTI STAVEBNÍKA PŘI PROVÁDĚNÍ STAVBY

- (i) Stavebník je před započítím jakýchkoliv zemních prací ve vztahu ke Stavbě povinen vytyčit trasu SEK na terénu dle Příslušných požadavků a dle Stavebního zákona. S vytyčenou trasou SEK je Stavebník povinen seznámit všechny osoby, které budou anebo by mohly zemní práce ve vztahu ke Stavbě provádět. V případě porušení této povinnosti bude Stavebník odpovědný společnosti CETIN za náklady a škody, které porušením této povinnosti společnosti CETIN vzniknou a je povinen je společnosti CETIN uhradit.
- (ii) Pět (5) Pracovních dní před započítím jakýchkoliv prací ve vztahu ke Stavbě je Stavebník povinen oznámit společnosti CETIN, že zahájí práce či činnosti ve vztahu ke Stavbě. Písemné oznámení dle předchozí věty zašle Stavebník na adresu elektronické pošty POS a bude obsahovat minimálně číslo jednací Vyjádření a kontaktní údaje Stavebníka.
- (iii) Stavebník je povinen zabezpečit a zajistit SEK proti mechanickému poškození, a to zpravidla dočasným umístěním silničních betonových panelů nad kabelovou trasou SEK. Do doby, než je zajištěna a zabezpečena ochrana SEK proti mechanickému poškození, není Stavebník oprávněn přejíždět vozidly nebo stavební mechanizací kabelovou trasu SEK. Při přepravě vysokých nákladů nebo při projíždění stroji, vozidly či mechanizací pod nadzemním vedením SEK je Stavebník povinen prověřit, zda výška nadzemního vedení SEK je dostatečná a umožňuje spolehlivý a bezpečný způsob přepravy nákladu či průjezdu stroji, vozidlem či mechanizací.
- (iv) Při provádění zemních prací v blízkosti SEK je Stavebník povinen postupovat tak, aby nedošlo ke změně hloubky uložení nebo prostorového uspořádání SEK. V místech, kde SEK vystupuje ze země do budovy, rozváděče, na sloup apod. je Stavebník povinen vykonávat zemní práce se zvýšenou mírou opatrnosti, výkopové práce v blízkosti sloupů nadzemního vedení SEK je Stavebník povinen provádět v takové vzdálenosti od sloupu nadzemního vedení SEK,

kteřá je dostatečná k tomu, aby nedošlo nebo nemohlo dojít k narušení stability sloupu nadzemního vedení SEK. Stavebník je povinen zajistit, aby jakoukoliv jeho činností nedošlo bez souhlasu a vědomí společnosti CETIN (a) ke změně nivelety terénu, a/nebo (b) k výsadbě trvalých porostů, a/nebo (c) ke změně rozsahu a změně konstrukce zpevněných ploch. Pokud došlo k odkrytí SEK, je Stavebník povinen SEK po celou dobu odkrytí náležitě zabezpečit proti prověšení, poškození a odcizení.

- (v) Zjistí-li Stavebník kdykoliv během provádění prací ve vztahu ke Stavbě jakýkoliv rozpor mezi údaji v projektové dokumentaci a skutečností, je povinen bezodkladně přerušit práce a oznámit zjištěný rozpor na adresu elektronické pošty POS. Stavebník není oprávněn pokračovat v pracích ve vztahu ke Stavbě do doby, než získá písemný souhlas POS s pokračováním prací.
- (vi) Stavebník není bez předchozího písemného souhlasu společnosti CETIN oprávněn manipulovat s kryty kabelových komor, jakkoliv zakrývat vstupy do kabelových komor, a to ani dočasně, vstupovat do kabelových komor, jakkoliv manipulovat s případně odkrytými prvky SEK či s jakýmkoliv jiným zařízením se SEK souvisejícím. Rovněž bez předchozího písemného souhlasu společnosti CETIN není Stavebník oprávněn umístit nad trasou Kabelovodu jakoukoliv jinou síť technické infrastruktury v podélném směru.
- (vii) Byla-li v souladu s Vyjádřením a těmito VPOSEK odkryta SEK je Stavebník povinen tři (3) Pracovní dny před zakrytím SEK písemně oznámit POS zakrytí SEK a vyzvat ho ke kontrole před zakrytím. Oznámení Stavebníka dle předchozí věty musí obsahovat minimálně předpokládaný Den zakrytí, číslo jednací Vyjádření a kontaktní údaje Stavebníka. Stavebník není oprávněn provést zakrytí do doby, než získá písemný souhlas POS se zakrytím.

7. ROZHODNÉ PRÁVO

Vyjádření a VPOSEK se řídí českým právem, zejména Občanským zákoníkem, Zákonem o elektronických komunikacích a Stavebním zákonem. Veškeré spory z Vyjádření či VPOSEK vyplývající budou s konečnou platností řešeny u příslušného soudu České republiky.

8. PÍSEMNÝ STYK

Písemným stykem či pojmem „písemně“ se pro účely Vyjádření a VPOSEK rozumí předání zpráv jedním z těchto způsobů:

- v listinné podobě;
- e-mailovou zprávou s uznávaným elektronickým podpisem dle zák. č. 297/2016 Sb., o službách vytvářejících důvěru pro elektronické transakce, v účinném znění; a/nebo e-mailovou zprávou zaslanou na adresu POS;

9. ZÁVĚREČNÁ USTANOVENÍ

- (i) Stavebník, Žadatel nebo jím pověřená třetí osoba je počínaje Dnem převzetí Vyjádření povinen užít informace a data uvedená ve Vyjádření pouze a výhradně k účelu, pro který mu byla tato poskytnuta. Stavebník, Žadatel nebo jím pověřená třetí osoba není oprávněn informace a data rozmnožovat, rozšiřovat, pronajímat, půjčovat či jinak umožnit jejich užívání třetí osobou bez předchozího písemného souhlasu společnosti CETIN.
- (ii) Pro případ porušení kterékoliv z povinností Stavebníka, Žadatele nebo jím pověřené třetí osoby, založené Vyjádřením /nebo těmito VPOSEK je Stavebník, Žadatel či jím pověřená třetí osoba odpovědný za veškeré náklady a škody, které společnosti CETIN vzniknou porušením povinností Stavebníka, Žadatele nebo jím pověřené třetí osoby.



Číslo jednací: 735766/21

Číslo žádosti: 0121 209 327

Informace k vytyčení *SEK*

V případě požadavku na vytyčení *SEK* společnosti *CETIN* se, prosím, obraťte na společnosti uvedené níže:

CETIN a.s. - středisko Čechy západ

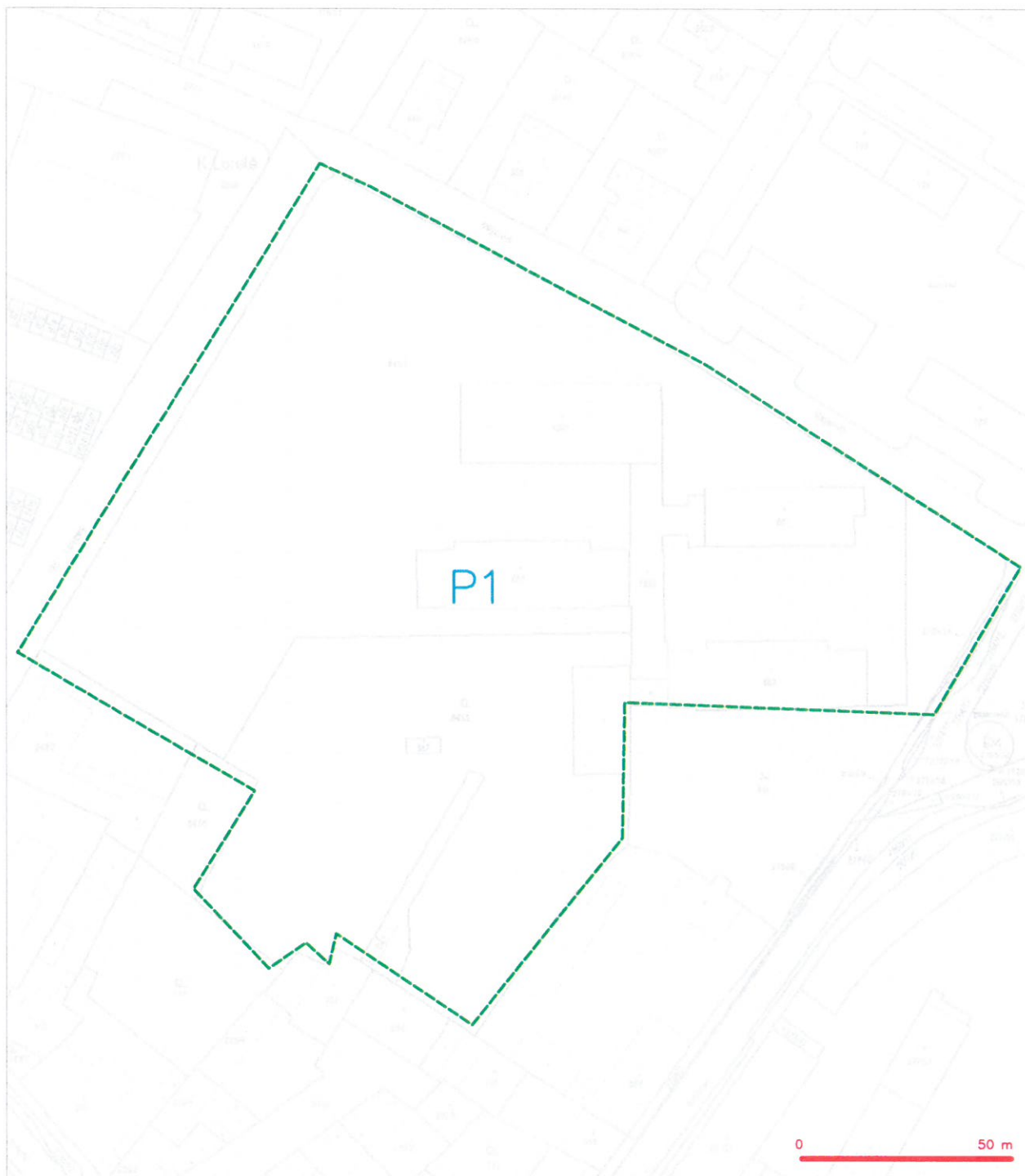
se sídlem: Českomoravská 2510/19, Libeň, 190 00 Praha 9

IČ: 04084063

DIČ: CZ04084063

kontakt: tel: 238461858, obslužná doba 8 - 14 hod, Jaromír Pflanzner, Klatovy -Luby 173, MT: 723 376 566 mezi 7:00 a 8:00

SITUAČNÍ VÝKRES - ZÁJMOVÉ ÚZEMÍ

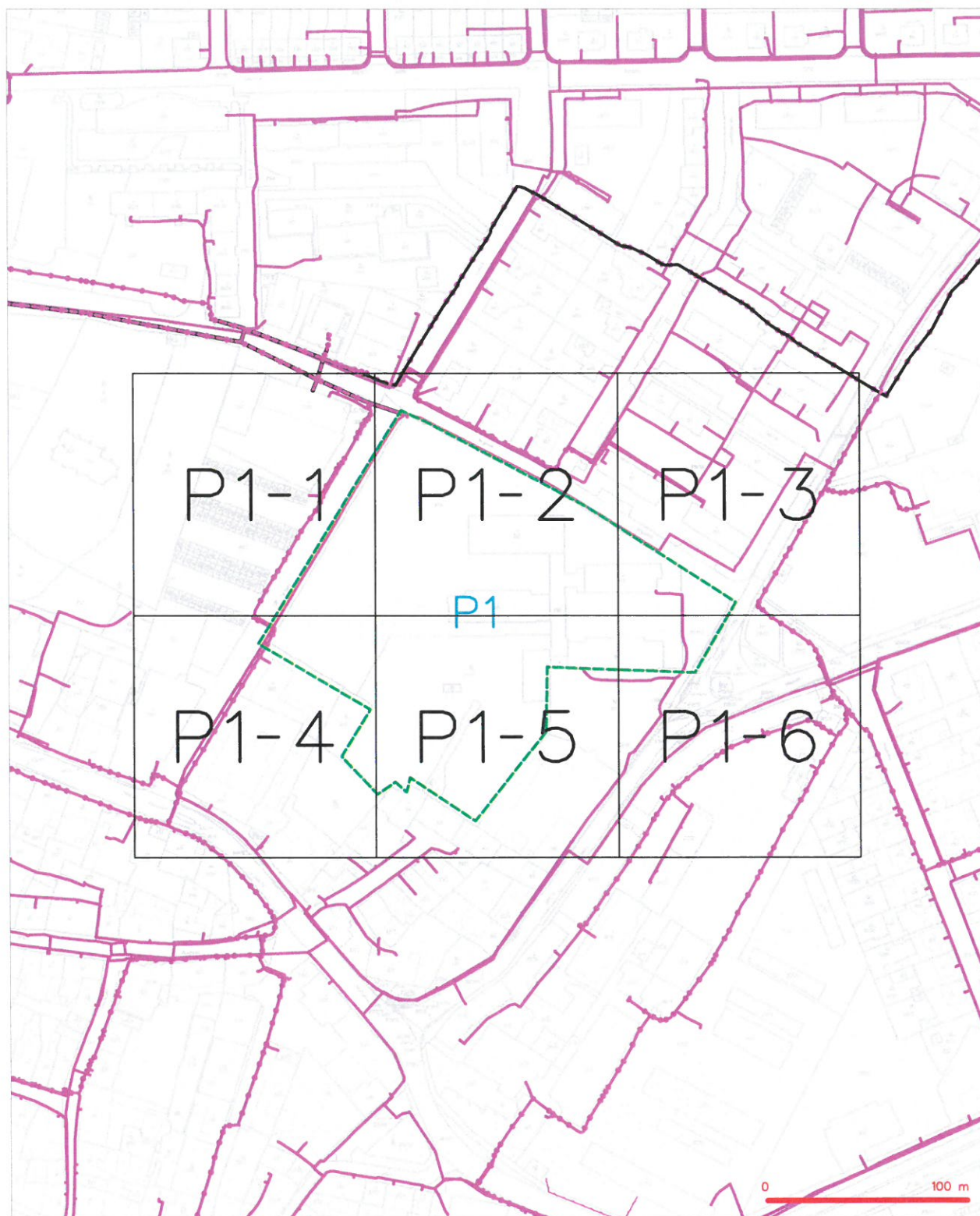


LEGENDA

----- hranice zájmového území a vyjádření

Kaš
 CETIN a.s.
 Česká omlouvací 2510/19, Libeň
 190 00 Praha 9
 DIČ: CZ04084063
 102

SITUAČNÍ VÝKRES - POLYGON 1



LEGENDA

- | | | | |
|--|---|--|---|
| | hranice příslušného území a vyjádření | | nepravidelný průběh optického kabelu, HDPE trubky |
| | hranice příslušného území a vyjádření | | nebo součet optického a metalického kabelu |
| | pravidelný průběh metalického kabelu | | radnice síle, ochranné pásmo radnice síle |
| | pravidelný průběh optického kabelu, HDPE trubky | | radnice síle |
| | nebo součet optického a metalického kabelu | | radnice síle |
| | nepravidelný průběh metalického kabelu | | radnice síle |
| | podzemní síle cív | | radnice síle |
| | radnice síle cív | | radnice síle |
| | radnice síle cív | | radnice síle |
| | radnice síle cív | | radnice síle |

SITUAČNÍ VÝKRES - POLYGON 1, list kladu P1-1



- | | | | |
|--|---|--|--|
| | hranice nájmového území k vyjádření | | nehomogenný průběh optického kabelu, NEPE, trubky nebo izolace optického a metalického kabelu, |
| | NI přípojek, území s NI přípojkou CE/NI | | radové síle, ochranné pasmo radové síle |
| | záměrný průběh metalického kabelu | | podzemní síle |
| | záměrný průběh optického kabelu, NEPE, trubky nebo samostatný optický a metalický kabel | | naprogramovaná síle |
| | nehomogenný průběh optického kabelu | | podzemní síle cihl |
| | nehomogenný průběh metalického kabelu | | síle s NI |
| | neodborné síle cihl | | akční / kabelové |

SITUAČNÍ VÝKRES - POLYGON 1, list kladu P1-2



LE GENDA

- | | | | |
|--|---|--|--|
| | hranice přímého vedení k vyhledání | | nerovnoměrný průřez optického kabelu, NDPE tržky |
| | NA připojení, území s NA připojení CE/NI | | rovnice síle, ochranné pásmo rovnice síle |
| | ramenný průřez metalektro kabelu | | nadzemní síle |
| | ramenný průřez optického kabelu, NDPE tržky | | nerovnoměrný síle |
| | nebo součástí optického a metalektro kabelu | | podzemní síle cíví |
| | nerovnoměrný průřez metalektro kabelu | | síle s NA |
| | nadzemní síle cíví | | |

SITUAČNÍ VÝKRES - POLYGON 1, list kladu P1-3






LEGENDA

- | | | | |
|--|---|--|---|
| | hranice výhledového území a vyjádření | | nevyhodnocený průběh optického kabelu, NEPČ tržky |
| | opt. přírůstek území a NEP přírůstek CETN | | nebo souběh optického a metalického kabelu |
| | zamýšlený průběh metalického kabelu | | radiové síť, ochranné pásmo radiové síť |
| | zamýšlený průběh optického kabelu, NEPČ tržky | | podzemní síť |
| | nebo souběh optického a metalického kabelu | | neprerušovaná síť |
| | nevyhodnocený průběh metalického kabelu | | podzemní síť opt. |
| | podzemní síť opt. | | sít s NEP |

SITUAČNÍ VÝKRES - POLYGON 1, list kladu P1-4



	hranice zájmového území s vyjádřením
	HN připojka, území s HN připojou ČEHN
	zaměřený průběh metalického kabelu
	zaměřený průběh optického kabelu, HOPF trubky nebo součástí optického a metalického kabelu
	nezaměřený průběh metalického kabelu
	podzemní síť cizí

 nezamísený průběh optického kabelu, H05PE trubky
 nebo součet optického a metalického kabelu
 radové síť, ochranné pásmo radové síť
 nadzemní síť
 neprováděcí síť  kolofar, kabelovod
 podzemní síť cín
 síť s NV

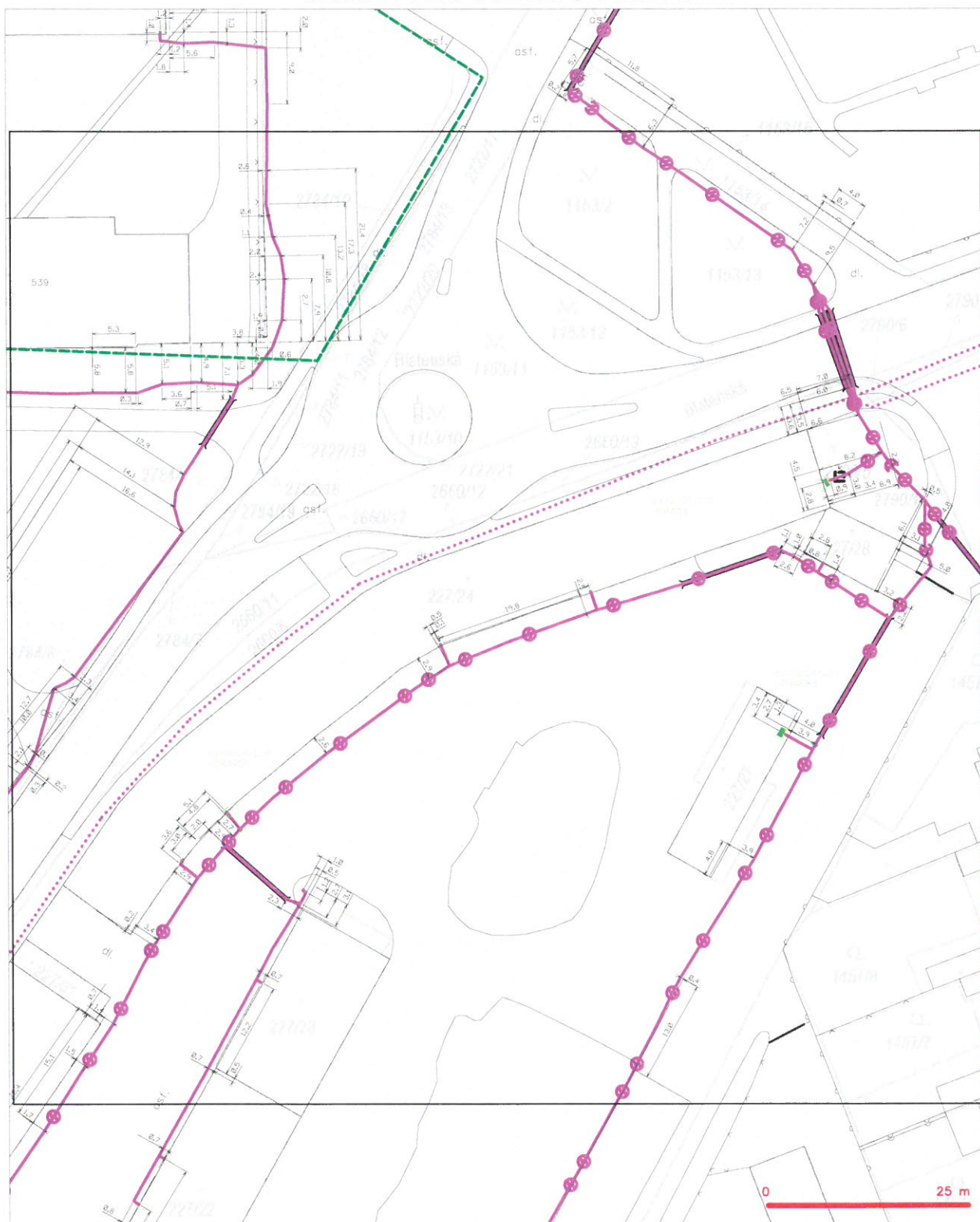
SITUAČNÍ VÝKRES - POLYGON 1, list kladu P1-5



LEGENDA

- | | |
|---|--|
| <p>— hranice pozemského území s vyjádřením</p> <p>— příloha, území a NP příloha CETIN</p> <p>— záměrný průběh optického kabelu</p> <p>— záměrný průběh optického kabelu, NEV tržky nebo součet optického a metalického kabelu</p> <p>— nezámyslný průběh metalického kabelu</p> <p>— rozdělení síť cípí</p> | <p>— rozdělení průběh optického kabelu, NEV tržky nebo součet optického a metalického kabelu</p> <p>— rozdělení síť</p> <p>— rozdělení síť</p> <p>— rozdělení síť cípí</p> <p>— síť z NP</p> |
|---|--|

SITUAČNÍ VÝKRES - POLYGON 1, list kladu P1-6



LEGENDA

- | | | | |
|--|---|--|---|
| | hranice příjmového úseku či vyčerpání | | nezaměřený průběh optického kabelu, NGPE trubky |
| | MH přípojka, úsek či MH přípojka od CT/M | | měrná součinnost optického a metalického kabelu |
| | zaměřený průběh metalického kabelu | | radnice síle, ochranné potrubí radnice síle |
| | zaměřený průběh optického kabelu, NGPE trubky | | podmíněná síle |
| | nebo součástí optického a metalického kabelu | | metastavovaná síle |
| | nezaměřený průběh metalického kabelu | | podmíněná síle |
| | podmíněná síle cív | | podmíněná síle cív |
| | síle s MH | | síle s MH |



Lukáš Urbánek
Velké náměstí 54
386 01 Strakonice

V Praze, 28.7.2021

Naše zn.: **210722-0733317415**

Věc: vyjádření k žádosti k akci "**Revitalizace školního areálu ZŠ Blatenská, Horažďovice-SO 01 Sportoviště**"

Společnost Vodafone Czech Republic a.s. (dále jen „Vodafone“), se sídlem Praha 5, náměstí Junkových 2, IČ: 25788001, zapsaná dne 13.8. 1999 v obchodním rejstříku vedeném Městským soudem v Praze pod spisovou značkou B.6064 na základě Vámi podané žádosti ze dne **22.7.2021**, která je nedílnou součástí tohoto vyjádření,

souhlasí s realizací projektu za následujících podmínek.

Ve vámi zadaném zájmovém území v uvedené výšce (výška stavby: 3 m, výška jeřábu: 7 m) se nachází vzdušný **MW spoj a jeho koncové body** specifikovaný níže. V příložených podkladech vám zasíláme dokumentaci sítě. Během realizace uvedené akce a při použití výškových jeřábů v této úrovni nesmí dojít k jeho přerušení. V případě nutnosti přeměrování spoje budou náklady s tímto spojené hrazené investorem stavby.

MW spoj a jeho koncové body ve WGS-84 (dd.dddd°):

- spoj č. HON0519 - ve výšce 6m nad úrovní terénu. Spoj vede z bodu A do bodu B:

A_latitude: 49.32236°

A_longitude: 13.703611°

B_latitude: 49.324352°

B_longitude: 13.702644°

Platnost vyjádření je **1 rok** od data vydání. Vyjádření je platné pouze v rámci předmětného projektu a pro důvod vydání vyjádření stanovený žadatelem v žádosti.

Vyjádření pozbývá platnosti uplynutím doby platnosti, změnou rozsahu zájmového území i změnou důvodu vydání vyjádření uvedeného v žádosti nebo nesplněním Vašich povinností dle tohoto vyjádření, to vše v závislosti na tom, která ze skutečností rozhodná pro pozbytí platnosti tohoto vyjádření nastane nejdříve. Po skončení platnosti si musíte podat novou žádost na adrese <https://www.zadostovyjadreni.cz/vodafone/>.

S pozdravem

v.z. Ing. Kateřina Rendeková
Vodafone Czech Republic a. s.
náměstí Junkových 2808/2
150 00 Praha 5

Tel.: 607105305

E-mail: katerina.rendekova@vodafone.com



Seznam příloh/přiložených souborů:

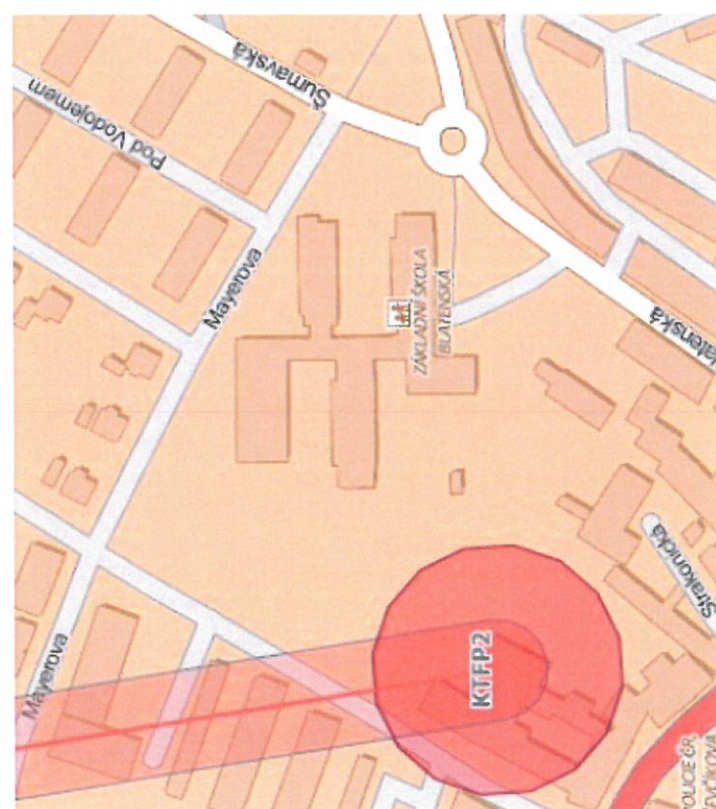
Zadost_210722-0733317415.pdf

ZajmoveUzemi_210722-0733317415.txt

ZajmoveUzemi_210722-0733317415.dxf

Mapa1_210722-0733317415.dxf

Mapa1_210722-0733317415.jpg





Šumava Net s.r.o., Jiřího z Poděbrad 234, Horažďovice 341 01
IČO 25228978 DIČ CZ25228978
E-mail: info@sumava-net.cz, tel.: 378 774 404 / 602 117 444
Společnost je zapsána v OR Krajského soudu v Plzni, oddíl C, vložka 10751

Ing. Lukáš Urbánek
Velké náměstí 54
386 01 Strakonice

V Horažďovicích 9.8.2021

Věc: „Revitalizace školního areálu ZŠ Blatenská, Horažďovice – SO 01 Sportoviště“

Vážení,

na základě Vaší žádosti Vám sdělujeme, že se ve vyznačené lokalitě nenachází vedení sítě elektronických komunikací provozované firmou Šumava Net s.r.o..

Toto vyjádření platí 1 rok.

Petr Bláha, jednatel firmy Šumava Net s.r.o.

Šumava Net s.r.o.

Jiřího z Poděbrad 234
341 01 Horažďovice
IČO 25228978 DIČ CZ25228978



PRO SPOLEČNÉ ZÁŽITKY

Vyřizuje: Dundáček Petr

E-mail: petr.dundacek@t-mobile.cz

Urbánek Jiří
Urbánek Lukáš
Velké náměstí č.p.54
38601 Strakonice

Naše značka: E37271/21

V Praze dne: 22.7.2021

Vyjádření a stanovení podmínek pro udělení souhlasu s umístěním stavby v ochranném pásmu sítě technické infrastruktury (TI) společnosti T-Mobile Czech Republic a.s.

Vydané podle § 101 ZÁKONA Č. 127/2005 Sb., o elektronických komunikacích a o změně některých souvisejících zákonů (zákon o elektronických komunikacích – dále jen ZEK), ve znění pozdějších předpisů a §161 zákona č. 183/2006 Sb., o územním plánování a stavebním řádu (stavební zákon) či dle dalších příslušných právních předpisů

Věc: Revitalizace školního areálu ZŠ Blatenská, Horažďovice-SO 01 Sportoviště

Stupeň: Sloučené územní a stavební řízení

Na základě předložených projektových podkladů dáváme **souhlasné stanovisko k vydání Územního souhlasu / rozhodnutí (Stavebního povolení) a následně souhlas s realizací stavby.**

Dle předložených dokladů nedojde ke kolizi s technickou infrastrukturou společnosti **T-Mobile Czech Republic a.s.**

Toto stanovisko má platnost 1 rok a nelze prodloužit. Po uplynutí platnosti zadejte žádost o nové stanovisko na:
<https://ochranasiti.t-mobile.cz/vyjadreni/>

T-Mobile
T-Mobile Czech Republic a.s.
Tomčikova 2144/1
148 00 Praha 4
IČ 649 49 681, DIČ CZ64949681

Ochrana sítí
Technologický úsek

V další komunikaci nebo požadavku doplňujících dotazů, uvádějte do „Předmětu“ e-mailu vždy číslo jednací.



Příloha č. 1

Rekapitulace žádosti o vyjádření k existenci sítě elektronických komunikací

Číslo žádosti: E37271/21
Název stavby /akce: Revitalizace školního areálu ZŠ Blatenská, Horažďovice-SO 01 Sportoviště
Datum podání žádosti: 22.7.2021
Důvod žádosti: Sloučené územní a stavební řízení
Popis jiného důvodu žádosti:
Poznámka:

Žadatel

Firma / organizace: Urbánek Jiří
IČ: 73552771
DIČ:
Kontaktní osoba: Urbánek Lukáš
Adresa: Velké náměstí č.p.54
Město / obec: Strakonice
PSČ: 38601
Stát:
E-mail: urbi.lukas@seznam.cz
Telefonní číslo: 723192590

Stavebník

Firma / organizace: Město Horažďovice
Kontaktní osoba: Pavel Matoušek
Adresa: Mírové náměstí č.p.1
Město / obec: Horažďovice
PSČ: 34101
Stát:
E-mail: urbi.lukas@seznam.cz
Telefonní číslo: 723192590

Stavba

Výška nad terénem (metry): 3 m
Projektant: Jiří Urbánek
Druh stavby: Stavby pro sport a rekreaci
Hodnota projektu: 20 mil. Kč
Měsíc zahájení stavby: 10/2021
Měsíc ukončení stavby: 10/2023

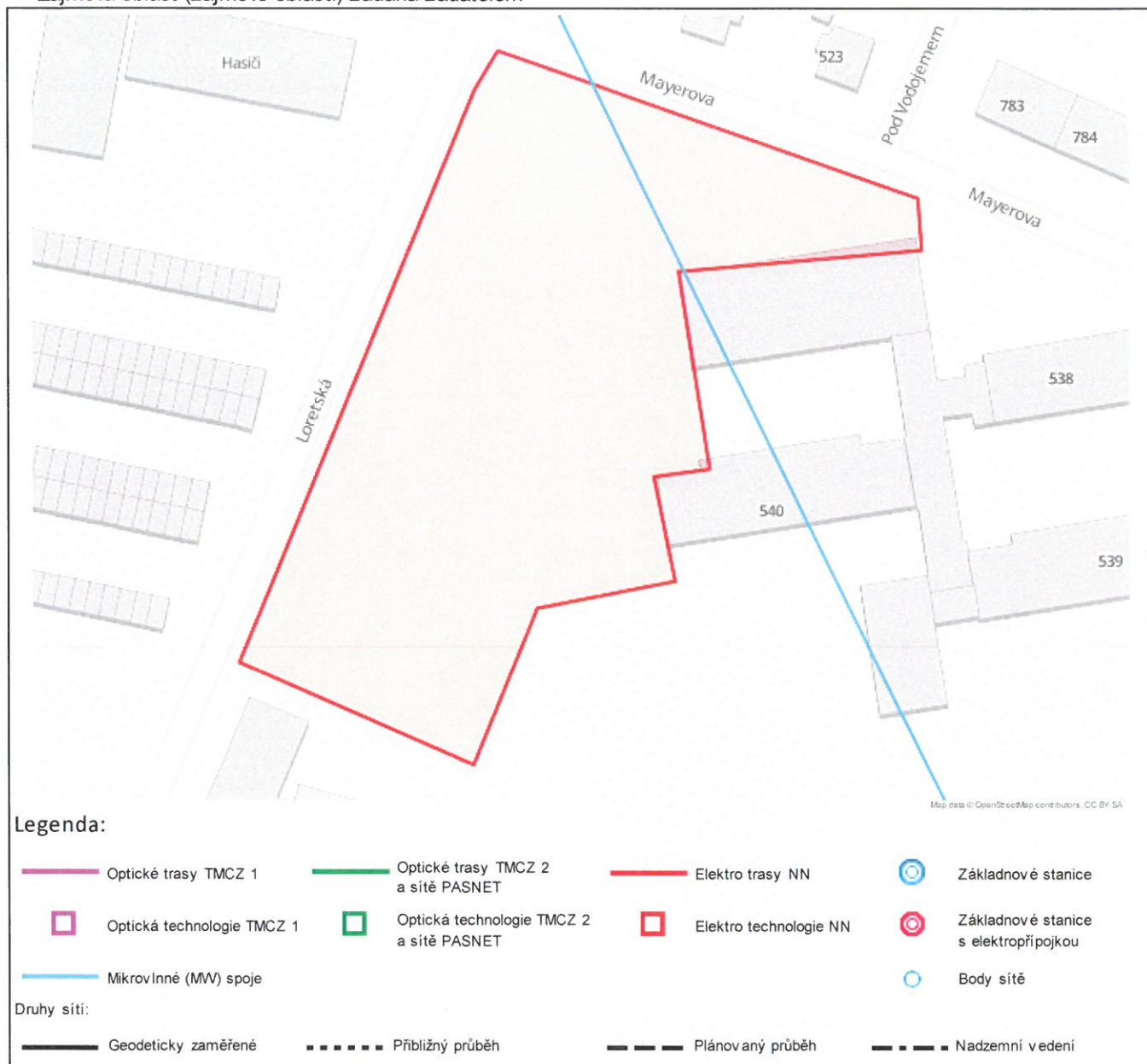
Odeslání stanoviska

E-mail: urbi.lukas@seznam.cz

Příloha č. 2

Situační plán

Zájmová oblast (zájmové oblasti) zadaná žadatelem



Geometrie zájmové oblasti (zájmových oblastí) žádosti ve formátu WKT a souřadnicovém systému S-JTSK. Zkopírováním textu lze geometrii zobrazit v jakémkoli softwaru podporujícím formát WKT.

POLYGON((-806003.363597961 -1119798.01050723,-805923.56674719 -1119839.64057869,-805924.325567094 -1119850.14124623,-805973.560475365 -1119847.21030704,-805973.169558605 -1119887.35973898,-805984.584718652 -1119887.24994891,-805983.40191673 -1119908.64944957,-806011.973791621 -1119909.94214772,-806029.297366937 -1119939.22743545,-806072.975741394 -1119911.95855258,-806009.126981739 -1119805.02229485,-806003.363597961 -1119798.01050723))

